

TAJUK PROJEK:

CADANGAN MEMBINA 99 UNIT RUMAH TERES 2 TINGKAT DI ATAS PT 271670 - PT 271768 (LOT LAMA 74250, 213688, 315632 & 315775) SELUAS 50.37 EKAR, JALAN JELAPANG – CHEMOR BERDEKATAN KAMPUNG ULU CHEPOR TAMBAHAN, MUKIM HULU KINTA, DAERAH KINTA, PERAK DARUL RIDZUAN UNTUK TETUAN TI HOMES SDN. BHD. (FASA 2A2: 25 UNIT RUMAH TERES 2 TINGKAT PT 271694 - PT 271718)

LAPORAN LAWATAN TAPAK AWALAN

**KORIDOR
UTILITI**
DARUL RIDZUAN



NO. RUJUKAN FAIL:	KUDR/TNBB/B/07/24/0023
TARIKH LAWATAN:	15 OGOS 2024
DISEDIAKAN OLEH:	SYAZWANI BINTI NORHISAM

LOKASI PROJEK (GOOGLE MAPS) :-

Koordinat Mula: 4.701316, 101.091262

Koordinat Akhir: 4.701194, 101.091085






Jumlah Jarak: 33 meter

RINGKASAN LALUAN :-

No.	Nama Laluan	Pihak Berkuasa	Jarak (m)
1.	Jalan Chepor Mutiara 3	MBI	33 m
2.			
3.			
4.			
5.			
6.			
Jumlah Jarak:			33 m

RINGKASAN LAPORAN :-

Kaedah Cadangan	Jarak, m	Kedalaman, m	Unit	
Horizontal Directional Drilling (HDD)			Meter	
Pipe Jacking			Meter	
Open Cut Trenching (Carriage Way)	33	1.5	Meter	
Open Cut Trenching (Grass Verge Way)			Meter	
Jumlah Jarak :		33	Meter	
Bilangan Pit/ Manhole		Kuantiti	Unit	
Cadangan Manhole (Telekomunikasi)			Nos	
Cadangan Pit HDD			Nos	
Cadangan Pit Pipe Jacking			Nos	
Cadangan Saiz Penggalian (Kawasan Open Cut)	Panjang, m	Lebar, m	Kedalaman, m	Unit, m ³
Carriage Way Open Cut Trenching	33	0.6	1.5	29.7
Grass Verge Way Open Cut Trenching				
Cadangan Pit HDD				
Cadangan Pit Pipe Jacking				
Cadangan Detail Manhole (Telekomunikasi)	Jenis		Nos	
Manhole				
Kelulusan Majlis Tempatan & Pihak Berkuasa	Pihak Berkuasa	Jarak	Unit, m	
Jabatan Kerja Raya (JKR)			Meter	
Pihak Berkuasa Tempatan (PBT)	Majlis Bandaraya Ipoh	33	Meter	
Pejabat Daerah (PD)			Meter	
Jabatan Pengairan Dan Saliran (JPS)			Meter	
Lain-Lain / Tanah Persendirian	N/A		Meter	
Nota Tambahan: -				

Disediakan:	Disemak:	Disahkan:
		
Nama: Syazwani Binti Norhisam Jawatan: Pegawai Koridor Daerah Tarikh: 19/08/2024	Nama: Kamarul Azian Kamaruzaman Jawatan: Pengurus Operasi Tarikh: 19/08/2024	Nama: Ir. Ahmad Afiq Bin Abu Kasim Jawatan: Jurutera Profesional No Sijil: 2422-010000-C121544 Tarikh: 19/08/2024

GAMBAR DI TAPAK PROJEK:-



KOORDINAT AWAL : 4.701316, 101.091262



LOKASI KAEDAH OPEN CUT CW : JALAN CHEPOR MUTIARA



LOKASI KAEDAH OPEN CUT CW : JALAN CHEPOR MUTIARA



PERBINCANGAN BERSAMA WAKIL PERUNDING DAN WAKIL PIHAK UTILITI

