

TAJUK PROJEK:

PROJEK PENYEDIAAN POINT OF PRESENCE (POP) FASA 2 HAB INFRASTUKTUR GENTIAN OPTIK BERHAMPIRAN DENGAN SEKOLAH, PREMIS KERAJAAN DAN KOMUNITI SEKITARNYA OLEH KEMENTERIAN KOMUNIKASI (ZON UTARA – PERAK & KEDAH) SERAHAN DOKUMEN LENGKAP BAGI PERMOHONAN KELULUSAN IZIN LALU (ABC0062 – SEKOLAH JENIS KEBANGSAAN CINA PIN MIN, BIDOR, PERAK)

LAPORAN LAWATAN TAPAK AWALAN

**KORIDOR
UTILITI**
DARUL RIDZUAN



| | |
|--------------------------|-------------------------------------|
| NO. RUJUKAN FAIL: | KUDR/KACP/A/10/24/0081 |
| TARIKH LAWATAN: | 23 OKTOBER 2024 |
| DISEDIAKAN OLEH: | SITI NOR AMANINA BINTI RAMLI |

LOKASI PROJEK (GOOGLE MAPS) :-

Koordinat Mula: **4.105014,101.265965**

Koordinat : **4.104996,101.26846**

Koordinat: **4.106749,101.265792**

Koordinat: **4.10658,101.26819**

Koordinat Akhir: **4.105417,101.268491**



Jumlah Jarak: 1175 meter



(berdasarkan PIL)

RINGKASAN LALUAN :-

| No. | Nama Laluan | Pihak Berkuasa | Jarak (m) |
|----------------------|----------------------------|----------------|---------------|
| 1. | Kampung Baru Bidor Stesyen | MDTapah | 1175 m |
| 2. | | | |
| 3. | | | |
| 4. | | | |
| 5. | | | |
| 6. | | | |
| Jumlah Jarak: | | | 1175 m |


RINGKASAN LAPORAN:-


| Kaedah Cadangan | Jarak, m | Kedalaman, m | Unit | | |
|---|-----------------|-----------------------|-----------------|---------------------|----------------------------|
| Horizontal Directional Drilling (HDD) | | | Meter | | |
| Pipe Jacking | | | Meter | | |
| Open Cut Trenching (Carriage Way) | | | Meter | | |
| Open Cut Trenching (Grass Verge Way) | | | Meter | | |
| Jumlah Jarak : | | | Meter | | |
| Bilangan Pit/ Manhole | | Kuantiti | Unit | | |
| Cadangan Manhole (Telekomunikasi) | | | Nos | | |
| Cadangan Pit HDD | | | Nos | | |
| Cadangan Pit Pipe Jacking | | | Nos | | |
| Cadangan Saiz Penggalian (Kawasan Open Cut) | | Panjang, m | Lebar, m | Kedalaman, m | Unit, m³ |
| Carriage Way Open Cut Trenching | | | | | |
| Grass Verge Way Open Cut Trenching | | | | | |
| Cadangan Pit HDD | | | | | |
| Cadangan Pit Pipe Jacking | | | | | |
| Lain-lain | Jenis | | Nos | | |
| Penanaman Tiang | Konkrit 7.5 m | | 35 | | |
| Kelulusan Majlis Tempatan & Pihak Berkuasa | | Pihak Berkuasa | Jarak | Unit, m | |
| Jabatan Kerja Raya (JKR) | | | | Meter | |
| Pihak Berkuasa Tempatan (PBT) | | MAJLIS DAERAH TAPAH | 1175 | Meter | |
| Pejabat Daerah (PD) | | | | Meter | |
| Jabatan Pengairan Dan Saliran (JPS) | | | | Meter | |
| Lain-Lain / Tanah Persendirian | | | | Meter | |
| Nota Tambahan: - | | | | | |
| | | | | | |


| <u>Disediakan:</u> | <u>Disemak:</u> |
|--|---|
|  |  |
| Nama: Siti Nor Amanina Binti Ramli Jawatan: Pegawai Koridor Daerah Tarikh: 28/10/2024 | Nama: Kamarul Azian Bin Kamaruzaman Jawatan: Pengurus Operasi Tarikh: 28/10/2024 |

GAMBAR DI TAPAK PROJEK :-


Lokasi di Kampung Baru Bidor Stesyen
Kaedah Penanaman Tiang Konkrit 7.5meter











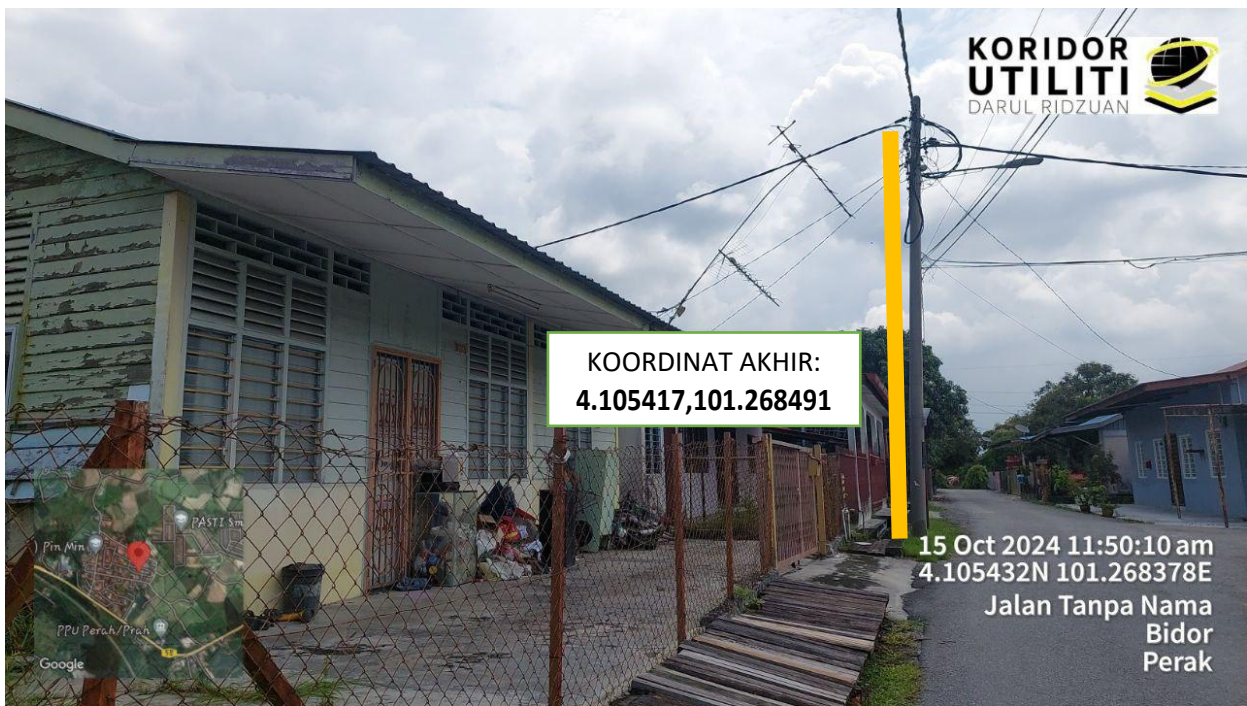














PERBINCANGAN BERSAMA PIHAK PEMOHON DAN PJ DARI MAJLIS DAERAH TAPAH