

**TAJUK PROJEK:**

BEKALAN ELEKTRIK KE CADANGAN MEMBINA SKIM PERINDUSTRIAN 8 UNIT INDUSTRI SESEBUAH DI ATAS LOT 332575 (PN 378586) MUKIM SUNGAI RAYA, DAERAH KINTA PERAK DARUL RIDZUAN UNTUK TERUAN GSR TECHNOLOGY SDN. BHD.

# LAPORAN LAWATAN TAPAK AWALAN

**KORIDOR  
UTILITI**  
DARUL RIDZUAN



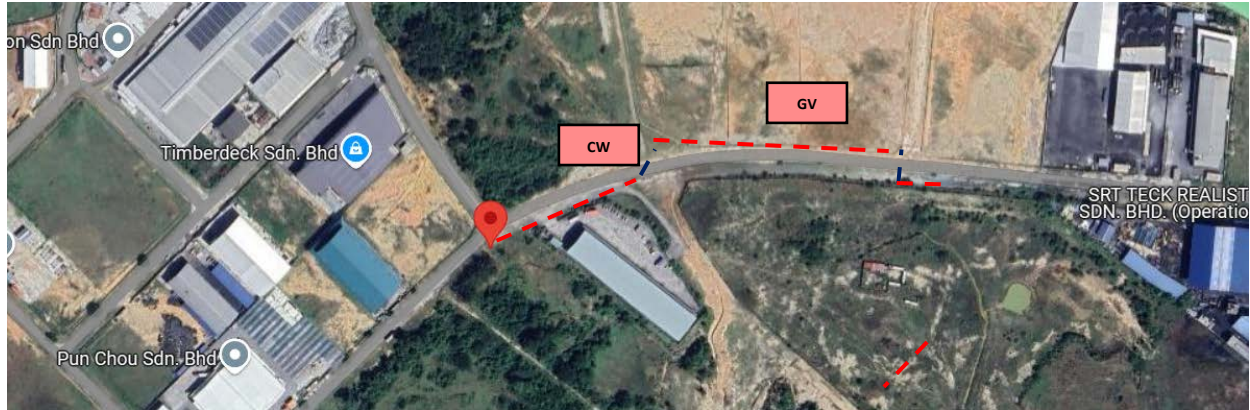
<b>NO. RUJUKAN FAIL:</b>	<b>KUDR/TNBB/A/03/25/0199</b>
<b>TARIKH LAWATAN:</b>	<b>26 MAC 2025</b>
<b>DISEDIAKAN OLEH:</b>	<b>MUHAMMAD HARRITH BIN MUHTAR</b>

**LOKASI PROJEK (GOOGLE MAPS) :-**

Koordinat Mula A: 4.504735,101.153387

B : 4.505417,101.155994

Koordinat Akhir: 4.507345,101.154309





Jumlah Jarak: 532 meter

**RINGKASAN LALUAN :-**

No.	Nama Laluan	Pihak Berkuasa	Jarak (m)
1.	PERSIARAN PERINDUSTRIAN TUNGZEN 33	MDBG	117 meter
2.	PERSIARAN PERINDUSTRIAN TUNGZEN 47		160 meter
3.	KAMPUNG KEPAYANG PERAK		183 meter
4.			
5.			
6.			
7.			
<b>Jumlah Jarak:</b>			<b>532 m</b>

**RINGKASAN LAPORAN :-**


Kaedah Cadangan	Jarak, m	Kedalaman, m	Unit	
Horizontal Directional Drilling (HDD)			Meter	
Pipe Jacking			Meter	
Open Cut Trenching (Carriage Way)	68	1.5	Meter	
Open Cut Trenching (Grass Verge Way)	464	1.5	Meter	
<b>Jumlah Jarak :</b>		532	Meter	
Bilangan Pit/ Manhole		Kuantiti	Unit	
Cadangan Manhole (Telekomunikasi)			Nos	
Cadangan Pit HDD			Nos	
Cadangan Pit Pipe Jacking			Nos	
Cadangan Saiz Penggalian (Kawasan Open Cut)	Panjang, m	Lebar, m	Kedalaman, m	Unit, m <sup>3</sup>
Carriage Way Open Cut Trenching	68	0.6	1.5	61.2
Grass Verge Way Open Cut Trenching	464	0.6	1.5	417.6
Cadangan Pit HDD				
Cadangan Pit Pipe Jacking				
Cadangan Detail Manhole (Telekomunikasi)	Jenis		Nos	
Manhole				
Kelulusan Majlis Tempatan & Pihak Berkuasa	Pihak Berkuasa		Jarak	Unit, m
Jabatan Kerja Raya (JKR)				Meter
Pihak Berkuasa Tempatan (PBT)	Majlis Daerah Batu Gajah		532	Meter
Pejabat Daerah (PD)				Meter
Jabatan Pengairan Dan Saliran (JPS)				Meter
Lain-Lain / Tanah Persendirian				Meter
<b>Nota Tambahan: -</b>				
<ol style="list-style-type: none"> <li>1. Lawatan tapak pada 26.03.2025 mendapati permohonan pengorekan melibatkan jarak sepanjang 68-meter menggunakan kaedah Open Cut Trenching (Carriage Way) dan Open Cut Trenching (Grass Verge Way) sepanjang 464 - meter.</li> <li>2. Pelan Infrastruktur Utiliti (UDM) dan Pelan Kawalan Trafik (TCP) diperlukan bagi syarat-syarat kelulusan permit.</li> <li>3. Secara keseluruhan, Pihak <b>MDBG</b> akan memberikan kebenaran setelah menyemak kesesuaian utiliti berdasarkan Pelan Infrastruktur Utiliti (UDM).</li> </ol>				

Disediakan:	Disemak:
	
Nama: <b>MUHAMAD HARRITH BIN MUHTAR</b> Jawatan: <b>penolong Pegawai Koridor Daerah</b> Tarikh: <b>26/03/2025</b>	Nama: <b>Kamarul Azian Kamaruzaman</b> Jawatan: <b>Pengurus Operasi</b> Tarikh: <b>26/03/2025</b>

GAMBAR DI TAPAK PROJEK :-



LOKASI KOORDINAT MULA A KOREKAN TERBUKA DI PERSIARAN PERINDUSTRIAN TUNGEN 47



JAJARAN KOREKAN TERBUKA DI PERSIARAN PERINDUSTRIAN TUNGEN 47




JAJARAN KOREKAN TERBUKA DI PERSIARAN PERINDUSTRIAN TUNGGAN 47



JAJARAN KOREKAN TERBUKA DI PERSIARAN PERINDUSTRIAN TUNGGAN 47



JAJARAN KOREKAN TERBUKA DI PERSIARAN PERINDUSTRIAN TUNGZEN 47



LOKASI KOORDINAT MULA B KOREKAN TERBUKA DI PERSIARAN PERINDUSTRIAN TUNGZEN 33



JAJARAN KOREKAN TERBUKA DI PERSIARAN PERINDUSTRIAN TUNGEN 33




JAJARAN KOREKAN TERBUKA DI PERSIARAN PERINDUSTRIAN TUNGEN 33



**JAJARAN KOREKAN TERBUKA DI PERSIARAN PERINDUSTRIAN TUNGZEN 33**



**JAJARAN KOREKAN TERBUKA DI KAMPUNG KEPAYANG PERAK**



LOKASI TERAKHIR KOREKAN TERBUKA DI KAMPUNG KEPAYANG PERAK