

**TAJUK PROJEK:**

PERMOHONAN KELULUSAN IZIN LALU BAGI KERJA PENGOREKAN JALAN DI LEBUH KLEBANG UTAMA, LALUAN KLEBANG RESTU 15 DAN LALUAN KLEBANG RESTU 2 BAGI CADANGAN SKIM PERUMAHAN, SELUAS 73.50 EKAR (29.7443 HEKTAR) DI ATAS LOT 12950 (GRN 26746), LOT 12961 (GRN 26853), LOT 512911 (GRN 181788), LOT 512916 (GRN 164830), LOT 512967 (GRN 164204), LOT 512968 (GRN 164206) DAN LOT 512969 (GRN 164209), MUKIM HULU KINTA, DAERAH KINTA, IPOH, PERAK DARUL RIDZUAN UNTUK TETUAN SCIENTEX QUATARI SDN. BHD.

# LAPORAN LAWATAN TAPAK AWALAN

**KORIDOR  
UTILITI**  
DARUL RIDZUAN

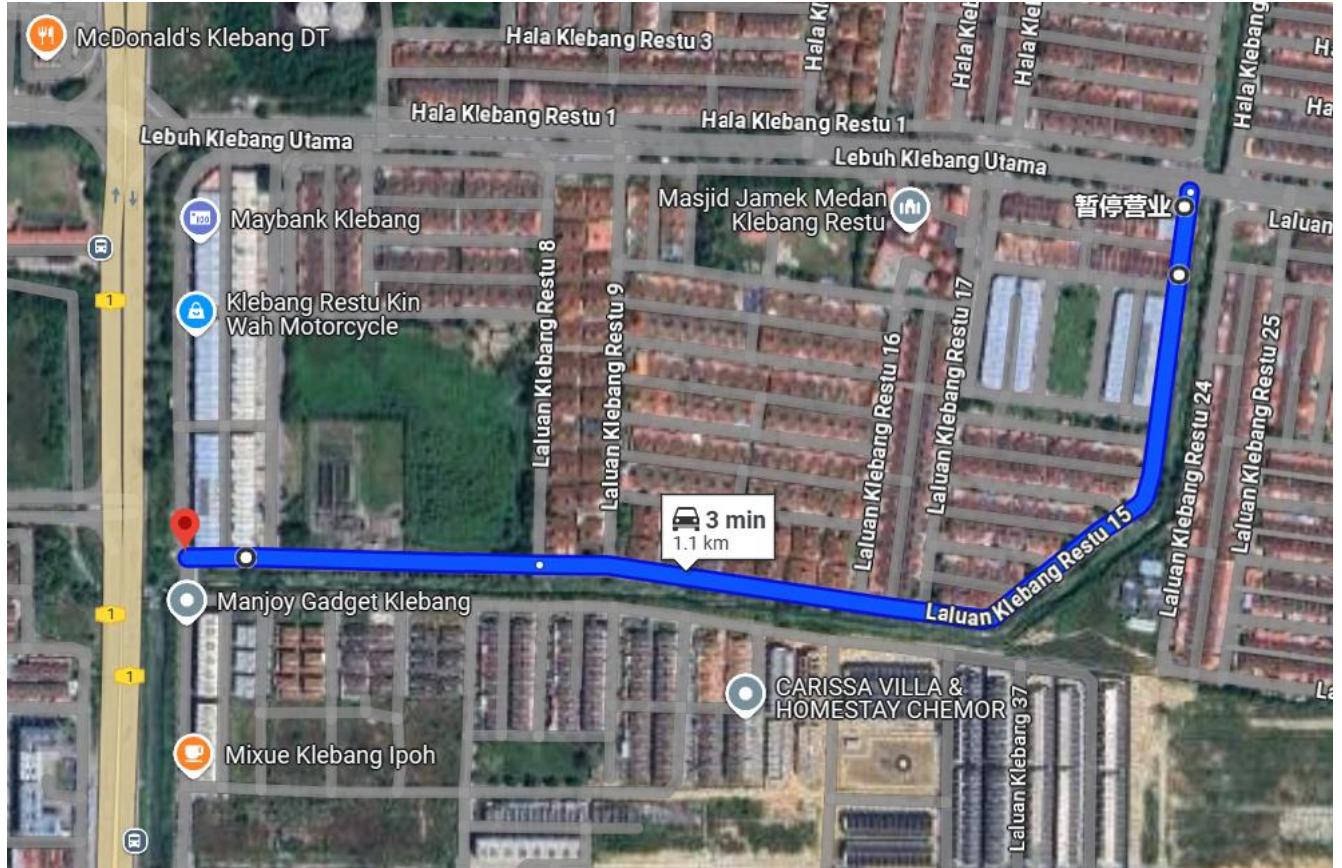


<b>NO. RUJUKAN FAIL:</b>	<b>KUDR/LAP/A/05/25/0481</b>
<b>TARIKH LAWATAN:</b>	<b>13 JUN 2025</b>
<b>DISEDIAKAN OLEH:</b>	<b>MUHAMAD FIRDAUS BIN APRISUL</b>

**LOKASI PROJEK (GOOGLE MAPS) :-**

**Koordinat Mula: 4.683979,101.129257**

**Koordinat Akhir: 4.681127,101.121286**





**Jumlah Jarak : 1145 meter**

**RINGKASAN LALUAN :-**

No.	Nama Laluan	Pihak Berkuasa	Jarak (m)
1.	Laluan Klebang 15	MBI	1122
2.	Laluan Klebang 2		
3.	Laluan Klebang 2	MBI	23
4.			
<b>Jumlah Jarak:</b>			<b>1145 m</b>

**RINGKASAN LAPORAN :-**


<b>Kaedah Cadangan</b>	<b>Jarak, m</b>	<b>Kedalaman, m</b>	<b>Unit</b>	
Horizontal Directional Drilling (HDD)			Meter	
Pipe Jacking			Meter	
Open Cut Trenching (Carriage Way)	1122	1.2	Meter	
Open Cut Trenching (Grass Verge Way)	23	1.2	Meter	
<b>Jumlah Jarak :</b>		1145	Meter	
<b>Bilangan Pit/ Manhole</b>		<b>Kuantiti</b>	<b>Unit</b>	
Cadangan Manhole (Telekomunikasi)			Nos	
Cadangan Manhole			Nos	
Cadangan Pit HDD			Nos	
<b>Cadangan Saiz Penggalian (Kawasan Open Cut)</b>	<b>Panjang, m</b>	<b>Lebar, m</b>	<b>Kedalaman, m</b>	<b>Unit, m<sup>3</sup></b>
Carriage Way Open Cut Trenching	1122	0.6	1.2	824.4
Grass Verge Way Open Cut Trenching	23	0.6	1.2	16.56
Cadangan Manhole HDD				
Cadangan Pit HDD				
<b>Cadangan Detail Manhole</b>	<b>Jenis</b>		<b>Nos</b>	
Manhole				
<b>Kelulusan Majlis Tempatan &amp; Pihak Berkuasa</b>	<b>Pihak Berkuasa</b>	<b>Jarak</b>	<b>Unit, m</b>	
Jabatan Kerja Raya (JKR)			Meter	
Pihak Berkuasa Tempatan (PBT)	Majlis Bandaraya Ipoh	1145	Meter	
Pejabat Daerah (PD)			Meter	
Jabatan Pengairan Dan Saliran (JPS)			Meter	
Lain-Lain / Tanah Persendirian			Meter	
<b>Nota Tambahan: -</b>				
<ol style="list-style-type: none"> <li>1. Lawatan tapak pada 13.06.2025 mendapati permohonan pengorekan melibatkan jarak sepanjang 1122-meter menggunakan kaedah Open Cut Trenching (Carriage Way) dan 23-meter menggunakan kaedah Open Cut Trenching ( Grass Verge Way ).</li> <li>2. Pelan Infrastruktur Utiliti (UDM) dan Pelan Kawalan Trafik (TCP) diperlukan bagi syarat-syarat kelulusan permit.</li> <li>3. Secara keseluruhan, Pihak Berkuasa Melulus akan memberikan kebenaran setelah menyemak kesesuaian utiliti berdasarkan Pelan Infrastruktur Utiliti (UDM).</li> </ol>				

<b><u>Disediakan:</u></b>	<b><u>Disemak:</u></b>
	
Nama: <b>Muhamad Firdaus Bin Aprisul</b> Jawatan: <b>Penolong Pegawai Koridor Daerah</b> Tarikh: <b>13/06/2025</b>	Nama: <b>Kamarul Azian Kamaruzaman</b> Jawatan: <b>Pengurus Operasi</b> Tarikh: <b>13/06/2025</b>

**GAMBAR DI TAPAK PROJEK :-**



**LOKASI KOORDINAT MULA KOREKAN TERBUKA DI LALUAN KLEBANG RESTU 15**



**LOKASI KERJA KOREKAN TERBUKA DI LALUAN KLEBANG RESTU 15**



**LOKASI KERJA KOREKAN TERBUKA DI LALUAN KLEBANG RESTU 15**



**LOKASI KERJA KOREKAN TERBUKA DI LALUAN KLEBANG RESTU 15**

GAMBAR DI TAPAK PROJEK :-



LOKASI KERJA KOREKAN TERBUKA DI LALUAN KLEBANG RESTU 15



LOKASI KERJA KOREKAN TERBUKA DI LALUAN KLEBANG RESTU 15




**LOKASI KERJA KOREKAN TERBUKA DI LALUAN KLEBANG RESTU 15**




**LOKASI KERJA KOREKAN TERBUKA DI LALUAN KLEBANG RESTU 15**




LOKASI KERJA KOREKAN TERBUKA DI LALUAN KLEBANG RESTU 15



LOKASI KERJA KOREKAN TERBUKA DI LALUAN KLEBANG RESTU 2



LOKASI KERJA KOREKAN TERBUKA DI LALUAN KLEBANG RESTU 2



LOKASI KOORDINAT AKHIR KOREKAN TERBUKA DI LALUAN KLEBANG RESTU 2