

TAJUK PROJEK:

PERMOHONAN BEKALAN ELEKTRIK DI ALAMAT MK 11/49 JALAN
TELUK INTAN 35500 BIDOR, PERAK

LAPORAN LAWATAN TAPAK AWALAN

**KORIDOR
UTILITI**
DARUL RIDZUAN



NO. RUJUKAN FAIL:	KUDR/TNBB/B/09/25/0817
TARIKH LAWATAN:	07 OKTOBER 2025
DISEDIAKAN OLEH:	MUHAMMAD SYAHIR BIN AMRAN

LOKASI PROJEK (GOOGLE MAPS) :-

Koordinat Mula: **4.044527, 101.234225**

Koordinat Akhir: **4.031366, 101.232014**





Jumlah Jarak: 57 meter

RINGKASAN LALUAN: -

No.	Nama Laluan	Pihak Berkuasa	Jarak (m)
1.	FT058 JALAN TELUK INTAN – BIDOR	JKR BATANG PADANG	57
Jumlah Jarak:			57m

RINGKASAN LAPORAN:-

Kaedah Cadangan	Jarak, m	Kedalaman, m	Unit	
Horizontal Directional Drilling (HDD)			Meter	
Open Cut Trenching (Carriage Way)			Meter	
Open Cut Trenching (Grass Verge Way)	20	1.2	Meter	
Jumlah Jarak:	20		Meter	
Bilangan Pit/Manhole/Feeder Pillar			Unit	
Cadangan Manhole			Nos	
Cadangan Pit HDD			Nos	
Cadangan Pipe Jacking			Nos	
Cadangan Pemasangan Feeder Pillar			Nos	
Cadangan Saiz Penggalian (Kawasan Open Cut)	Panjang, m	Lebar, m	Kedalaman, m	Unit, m ³
Carriage Way Open Cut Trenching				
Grass Verge Way Open Cut Trenching	20	0.6	1.2	14.4
Cadangan Manhole HDD				
Cadangan Pit HDD				
Bilangan Penanaman Tiang	Jenis	Nos		
Cadangan Penanaman Tiang	Konkrit	3		
Kelulusan Majlis Tempatan & Pihak Berkuasa	Pihak Berkuasa	Jarak	Unit, m	
Jabatan Kerja Raya (JKR)	JKR Batang Padang	57	Meter	
Pihak Berkuasa Tempatan (PBT)			Meter	
Pejabat Tanah dan Galian (PTG)			Meter	
Lain-Lain / Tanah Persendirian		21	Meter	
Nota Tambahan: -				
<ol style="list-style-type: none"> 1. Lawatan tapak pada 07/10/2025 mendapati permohonan melibatkan jarak sepanjang 57-meter menggunakan kaedah korekan <i>open cut</i> (GV), pemasangan tiang dan <i>cable pulling</i>. 2. Pelan Infrastruktur Utiliti (UDM) dan Pelan Kawalan Trafik (TCP) diperlukan bagi syarat-syarat kelulusan permit. 3. Secara keseluruhan, Pihak Berkuasa Melulus akan memberikan kebenaran setelah menyemak kesesuaian utiliti berdasarkan Pelan Infrastruktur Utiliti (UDM). 				

Disediakan:	Disemak:
	
Nama: Muhammad Syahir Bin Amran Jawatan: Pegawai Koridor Daerah Tarikh: 23/10/2025	Nama: Kamarul Azian Kamaruzaman Jawatan: Pengurus Operasi Tarikh: 23/10/2025

GAMBAR DI TAPAK PROJEK :-



Rajah 1: Lokasi Koordinat Mula FT058 Jalan Teluk Intan – Bidor




Rajah 2: FT058 Jalan Teluk Intan – Bidor

GAMBAR DI TAPAK PROJEK :-




Rajah 3: FT058 Jalan Teluk Intan – Bidor



Rajah 4: FT058 Jalan Teluk Intan – Bidor

GAMBAR DI TAPAK PROJEK :-



Rajah 5: FT058 Jalan Teluk Intan – Bidor



Rajah 6: Lokasi Koordinat Akhir FT058 Jalan Teluk Intan – Bidor

GAMBAR DI TAPAK PROJEK :-



Rajah 7: Perbincangan bersama Pihak Berkuasa Melulus, Pemohon dan Penyedia Utiliti berkenaan jajaan dan kaedah korekan