

TAJUK PROJEK:

CAD BE KE PLOT 2, JALAN TEMBAGA KUNING, KAWASAN PERINDUSTRIAN
KAMUNTING 3, 34600 KAMUNTING, PERAK. TETUAN: SUZHOU CONSTRUCTION
ENG. GROUP (M) S.B.

LAPORAN LAWATAN TAPAK AWALAN

**KORIDOR
UTILITI**
DARUL RIDZUAN

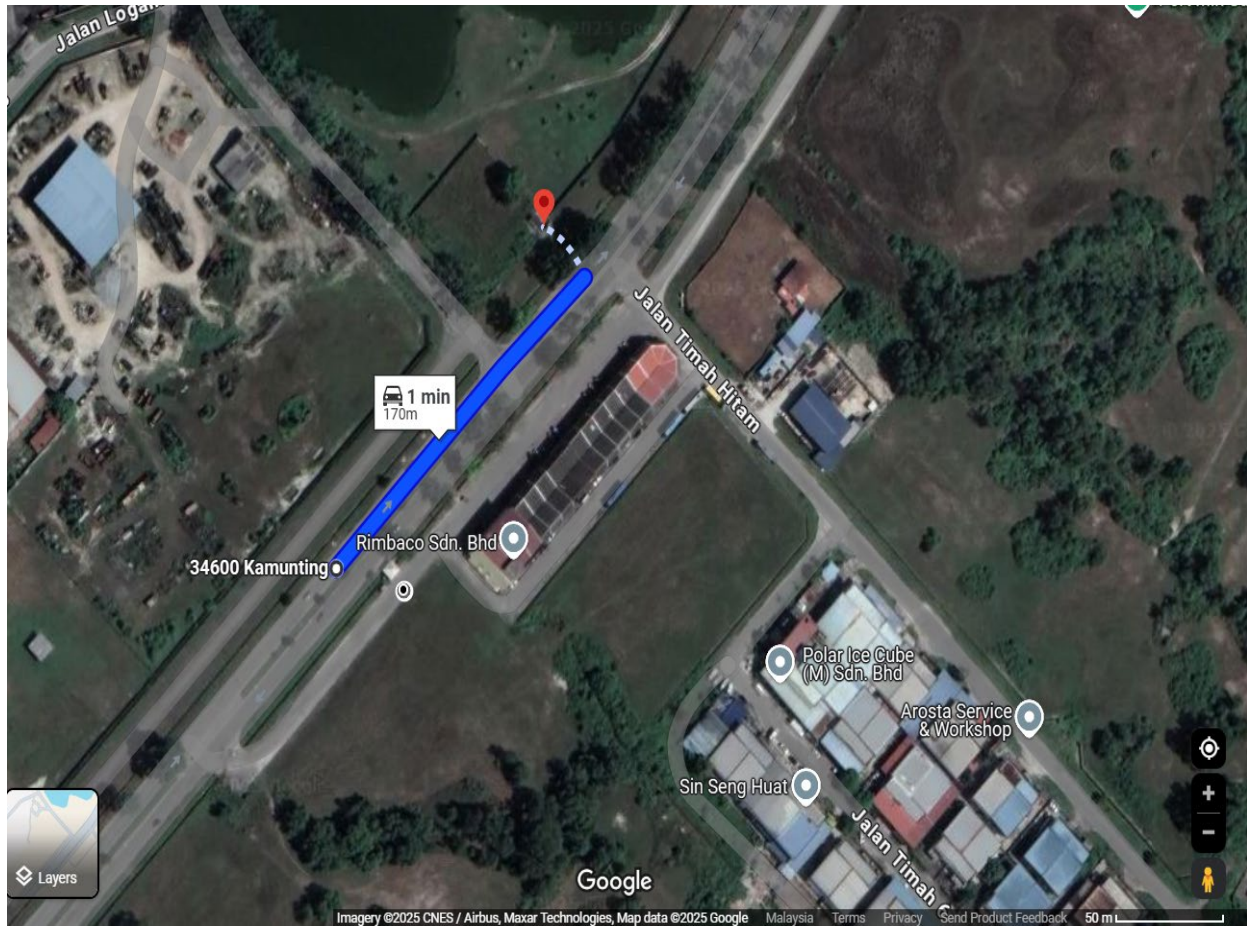


NO. RUJUKAN FAIL:	KUDR/TNBB/B/04/25/0365
TARIKH LAWATAN:	08 MAY 2025
DISEDIAKAN OLEH:	SYAZWANI BINTI NORHISAM

LOKASI PROJEK (GOOGLE MAPS) :-

Koordinat Mula: 4.871972, 100.707722

Koordinat Akhir: 4.870722, 100.707194





Jumlah Jarak: 190 meter

RINGKASAN LALUAN :-

No.	Nama Laluan	Pihak Berkuasa	Jarak (m)
1.	JALAN TIMAH 9 – TEMBAGA KUNING	MPT	190
2.			
3.			
4.			
5.			
6.			
Jumlah Jarak:			190M

RINGKASAN LAPORAN :-

Kaedah Cadangan	Jarak, m	Kedalaman, m	Unit	
Horizontal Directional Drilling (HDD)			Meter	
Pipe Jacking			Meter	
Open Cut Trenching (Carriage Way)			Meter	
Open Cut Trenching (Grass Verge Way)			Meter	
Cable-Pulling			Meter	
Poles	165	1.5	Meter	
Jumlah Jarak :		165	Meter	
Bilangan Pit/ Manhole		Kuantiti	Unit	
Cadangan Manhole (Telekomunikasi)			Nos	
Cadangan Pit HDD			Nos	
Cadangan Penanaman Tiang		4	Nos	
Cadangan Saiz Penggalian (Kawasan Open Cut)	Panjang, m	Lebar, m	Kedalaman, m	Unit, m ³
Carriage Way Open Cut Trenching				
Grass Verge Way Open Cut Trenching				
Cadangan Pit HDD				
Cadangan Penanaman Tiang	4	0.6	1.5	
Cadangan Detail Manhole (Telekomunikasi)	Jenis		Nos	
Manhole				
Kelulusan Majlis Tempatan & Pihak Berkuasa	Pihak Berkuasa		Jarak	Unit, m
Jabatan Kerja Raya (JKR)				Meter
Pihak Berkuasa Tempatan (PBT)	MPT		190	Meter
Pejabat Daerah (PD)				Meter
Jabatan Pengairan Dan Saliran (JPS)				Meter
Nota Tambahan: -				

<u>Disediakan:</u>	<u>Disemak:</u>
	
Nama: Syazwani Binti Norhisam Jawatan: Pegawai Koridor Daerah Tarikh: 16/5/2025	Nama: Kamarul Azian Bin Kamaruzaman Jawatan: Pengurus Operasi Tarikh: 16/5/2025


GAMBAR DI TAPAK PROJEK:-



CADANGAN TIANG SEMENTARA



CADANGAN PENANAMAN TIANG



CADANGAN PENANAMAN TIANG



CADANGAN PENANAMAN TIANG