

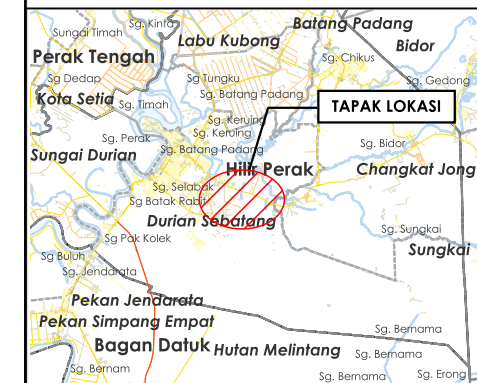
**KORIDOR  
UTILITI**  
DARUL RIDZUAN



**CADANGAN PEMBANGUNAN SEBUAH LADANG SOLAR BERKAPASITI 29.99 MW SELUAS 119.997 EKAR (48.561 HEKTAR) DI ATAS SEBAHAGIAN LOT 7380 (GRN:47836) DAN SEBAHAGIAN LOT 7519 (GRN:47709) MUKIM DURIAN SEBATANG, DAERAH HILIR PERAK, PERAK DARUL RIDZUAN UNTUK TETUAN NEFIN V POWER SDN BHD.**

**PELAN IZIN LALU**

**NO FAIL RUJUKAN  
KUDR/UNK/A/10/25/0880**



**TAJUK PERMOHONAN**  
 CADANGAN PEMBANGUNAN SEBUAH LADANG SOLAR BERKAPASITI 29.99 MW SELUAS 119.997 EKAR (48.561 HEKTAR) DI ATAS SEBAHAGIAN LOT 7380 (GRN:47836) DAN SEBAHAGIAN LOT 7519 (GRN:47709) MUKIM DURIAN SEBATANG, DAERAH HILIR PERAK, PERAK DARUL RIDZUAN UNTUK TETUAN NEFIN V POWER SDN BHD.

**PETUNJUK**

	JALAN JKR
	JALAN PBT
	JALAN PERSENDIRIAN
	JALAN PEJABAT DAERAH
	JAMBATAN
	HORIZONTAL DIRECTIONAL DRILLING
	JALAN TIDAK TERLIBAT

**PIHAK BERKUASA MELULUS**

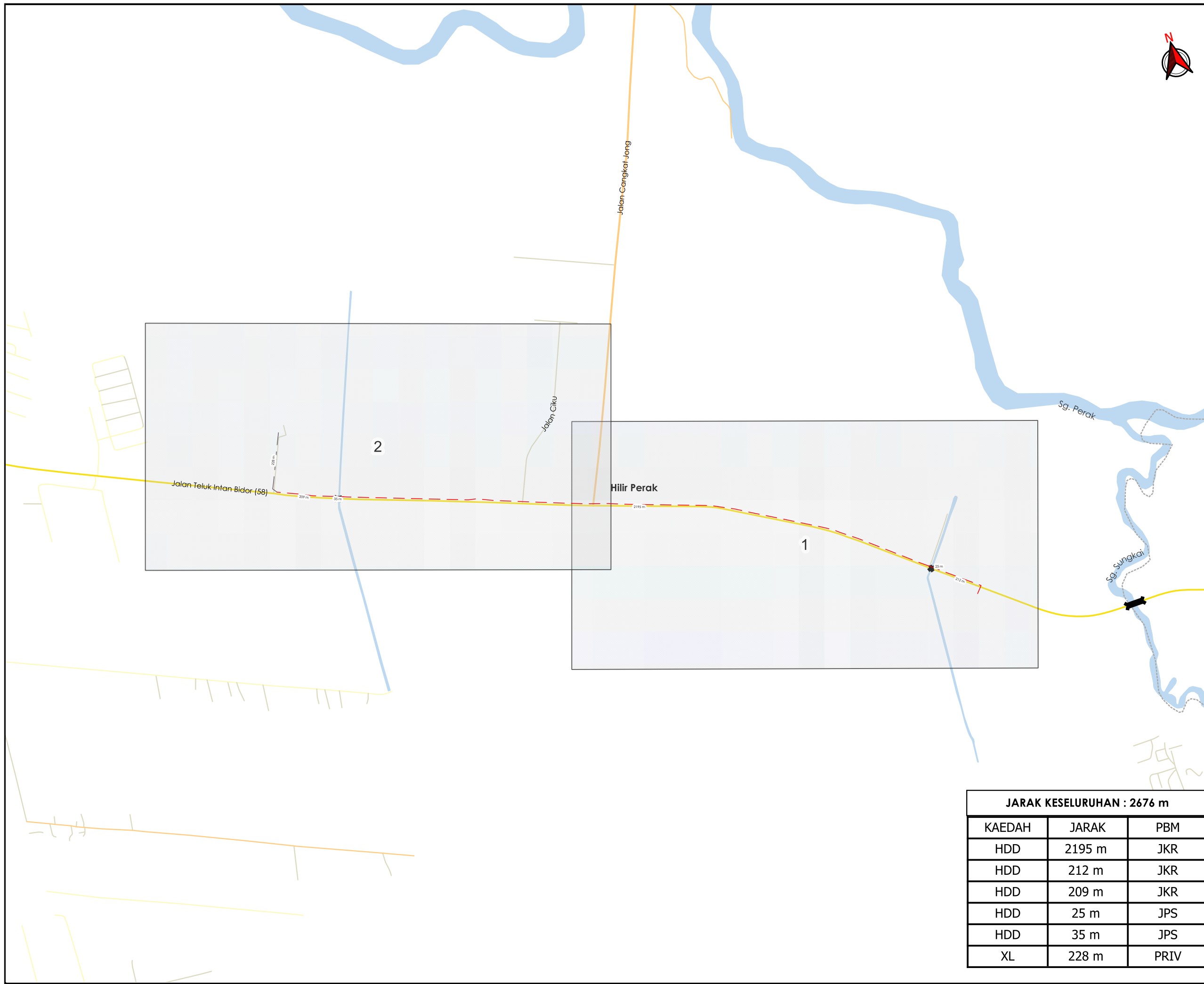
	JABATAN KERJA RAYA HILIR PERAK
	JABATAN PENGAIRAN DAN SALIRAN HILIR PERAK

**PENYEDIA UTILITI**

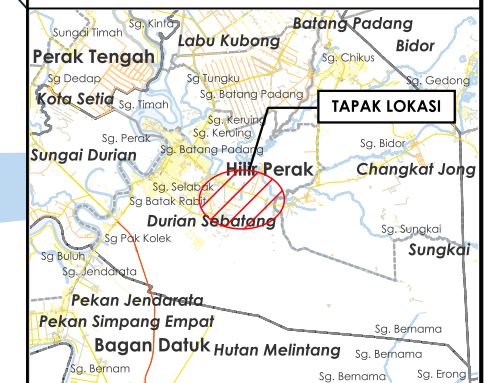
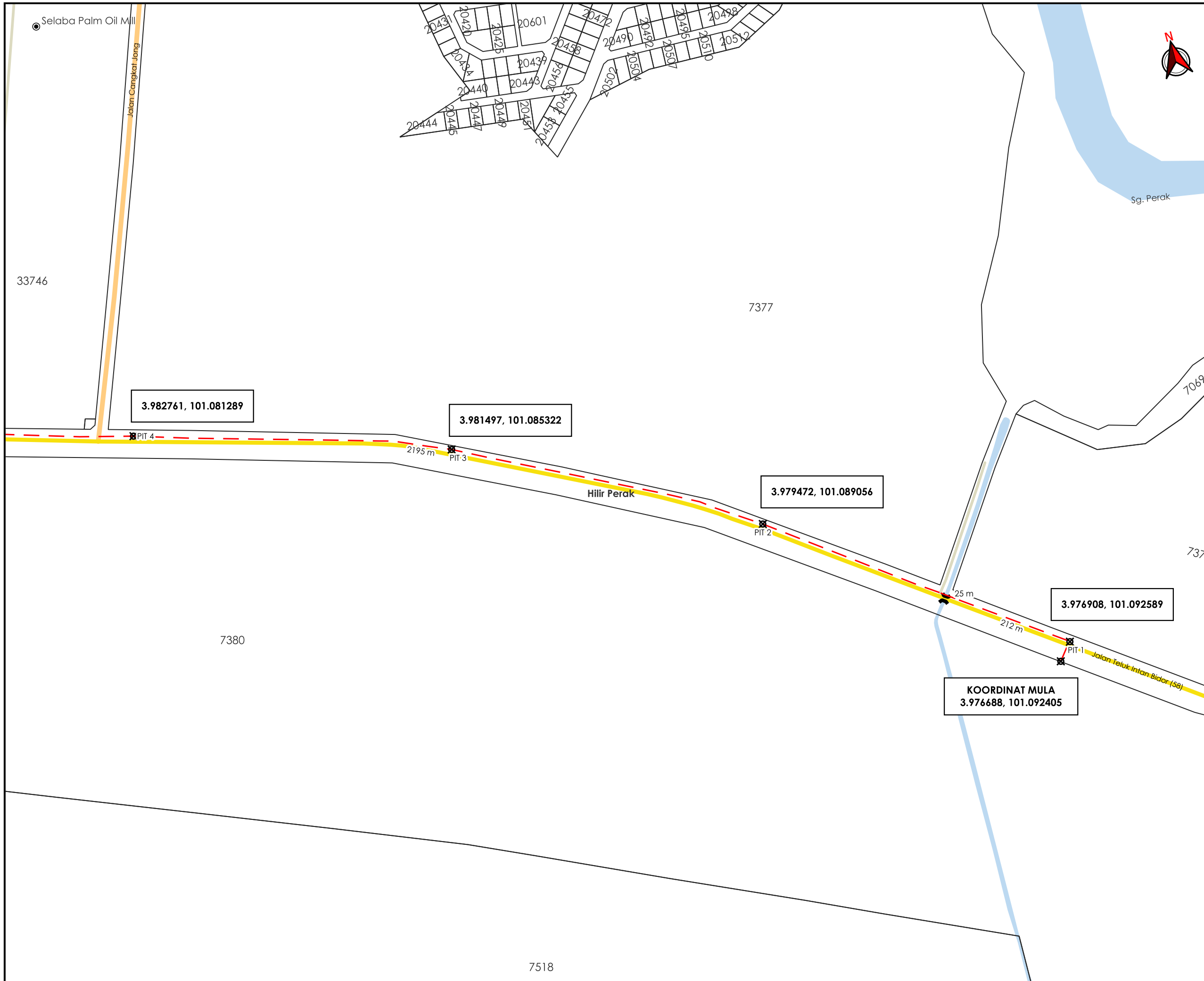
JENIS PELAN	PELAN IZIN LALU
PELUKIS PELAN	ADIB FARHAN
TARIKH DIKELUARKAN	2025-10-31
MUKA SURAT	0/2
NO FAIL RUJUKAN	PINDAAN
KUDR/UNK/A/10/25/0880	<b>00</b>

**JARAK KESELURUHAN : 2676 m**

KAEDAH	JARAK	PBM
HDD	2195 m	JKR
HDD	212 m	JKR
HDD	209 m	JKR
HDD	25 m	JPS
HDD	35 m	JPS
XL	228 m	PRIV



**\*PENGUKURAN BERDASARKAN JARAK SATELIT**



**TAJUK PERMOHONAN**  
 CADANGAN PEMBANGUNAN SEBUAH LADANG SOLAR BERKAPASITI 29.99 MW SELUAS 119.997 EKAR (48.561 HEKTAR) DI ATAS SEBAHAGIAN LOT 7380 (GRN:47836) DAN SEBAHAGIAN LOT 7519 (GRN:47709) MUKIM DURIAN SEBATANG, DAERAH HILIR PERAK, PERAK DARUL RIDZUAN UNTUK TETUAN NEFIN V POWER SDN BHD.

**PETUNJUK**

- JALAN JKR
- JALAN PERSENDIRIAN
- JALAN PEJABAT DAERAH
- JAMBATAN
- HORIZONTAL DIRECTIONAL DRILLING
- TITIK MULA AKHIR

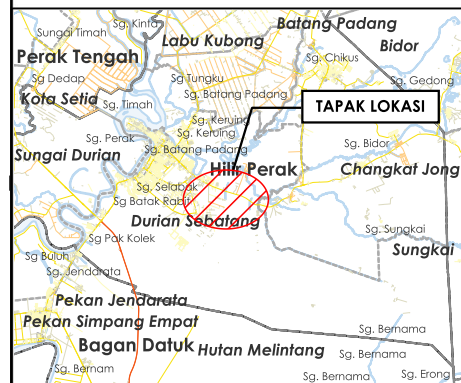
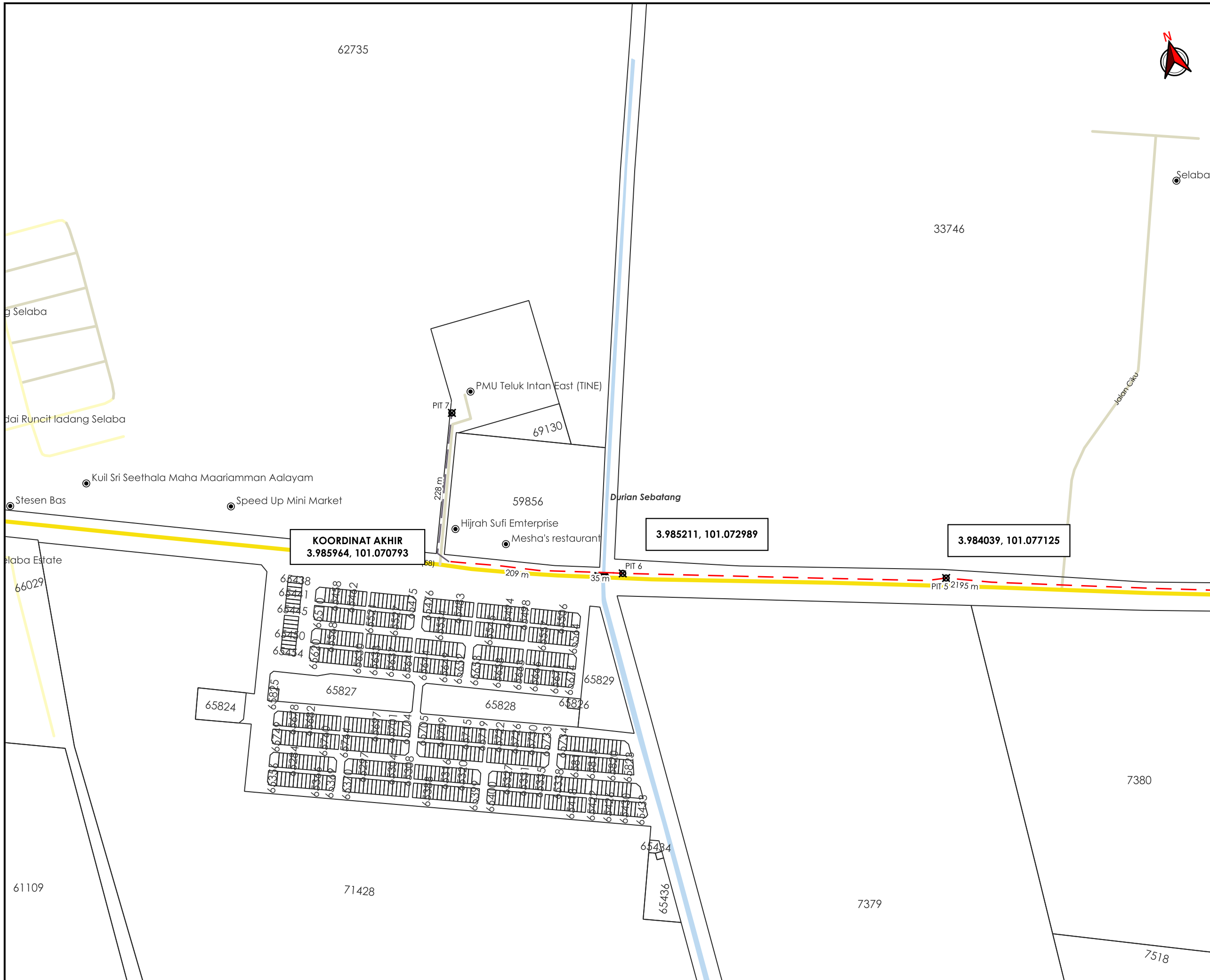
**PIHAK BERKUASA MELULUS**

	JABATAN KERJA RAYA HILIR PERAK
	JABATAN PENGAIRAN DAN SALIRAN HILIR PERAK

**PENYEDIA UTILITI**

JENIS PELAN	PELAN IZIN LALU
PELUKIS PELAN	ADIB FARHAN
TARIKH DIKELUARKAN	2025-10-31
MUKA SURAT	1/2
NO FAIL RUJUKAN	PINDAAN
KUDR/UNK/A/10/25/0880	00

\*PENGUKURAN BERDASARKAN JARAK SATELIT



**TAJUK PERMOHONAN**  
 CADANGAN PEMBANGUNAN SEBUAH LADANG SOLAR BERKAPASITI 29.99 MW SELUAS 119.997 EKAR (48.561 HEKTAR) DI ATAS SEBAHAGIAN LOT 7380 (GRN:47836) DAN SEBAHAGIAN LOT 7519 (GRN:47709) MUKIM DURIAN SEBATANG, DAERAH HILIR PERAK, PERAK DARUL RIDZUAN UNTUK TETUAN NEFIN V POWER SDN BHD.

- PETUNJUK**
- JALAN JKR
  - JALAN PBT
  - JALAN PERSENDIRIAN
  - JAMBATAN
  - HORIZONTAL DIRECTIONAL DRILLING
  - JALAN TIDAK TERLIBAT
  - TITIK MULA AKHIR

PIHAK BERKUASA MELULUS	
	JABATAN KERJA RAYA HILIR PERAK
	JABATAN PENGAIRAN DAN SALIRAN HILIR PERAK

PENYEDIA UTILITI

JENIS PELAN	PELAN IZIN LALU
PELUKIS PELAN	ADIB FARHAN
TARIKH DIKELUARKAN	2025-10-31
MUKA SURAT	2/2
NO FAIL RUJUKAN KUDR/UNK/A/10/25/0880	PINDAAN <b>00</b>

\*PENGUKURAN BERDASARKAN JARAK SATELIT

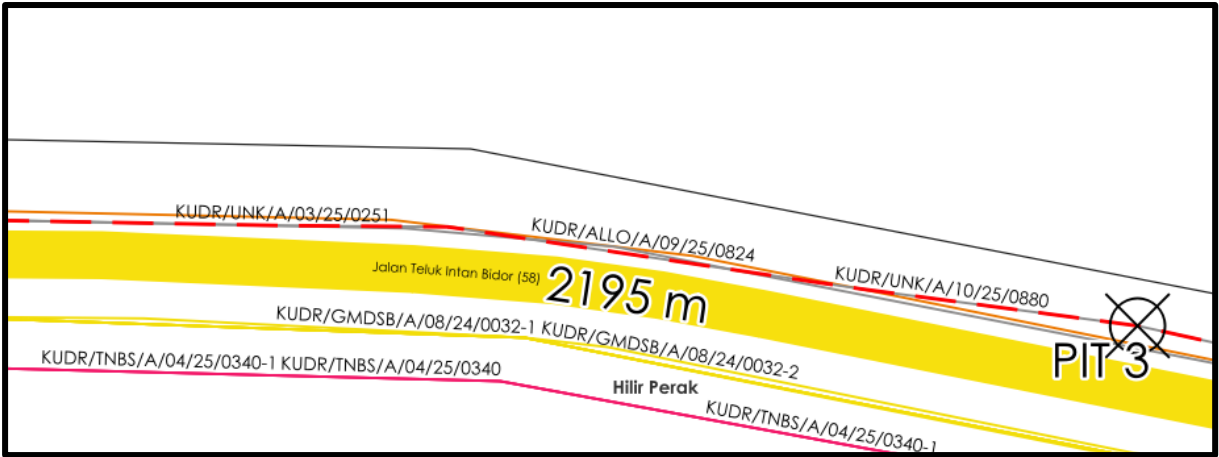
K U M P U L A N  
**Asiadebut**

**BORANG ULASAN PELAN IZIN LALU**

<b>NO FAIL</b>	KUDR/UNK/A/10/25/0880
<b>DAERAH</b>	HILIR PERAK
<b>PENYEDIA UTILITI</b>	OTR
<b>PENYEDIA PELAN</b>	ADIB FARHAN
<b>TARIKH PELAN</b>	31/10/2025

**ULASAN PELAN :**

<b>BIL</b>	<b>ULASAN</b>
1.	UNTUK MAKLUMAN, TERDAPAT PERMOHONAN DIATAS BERTINDIH DENGAN PERMOHONAN KUDR/UNK/A/03/25/0251 DAN KUDR/ALLO/A/09/25/0824.



KOORDINAT BERTINDIH

MULA: 3.97690833, 101.09258889

AKHIR: 3.98596409, 101.07079317