

**KORIDOR  
UTILITI**  
DARUL RIDZUAN



**CADANGAN PEMBANGUNAN SEBUAH LADANG SOLAR BERKAPASITI  
29.99 MW SELUAS 119.997 EKAR (48.561 HEKTAR) DI ATAS  
SEBAHAGIAN LOT 7380 (GRN:47836) DAN SEBAHAGIAN LOT 7519  
(GRN:47709) MUKIM DURIAN SEBATANG, DAERAH HILIR PERAK, PERAK  
DARUL RIDZUAN UNTUK TETUAN NEFIN V POWER SDN BHD.**

**PELAN IZIN LALU  
(PINDAAN 01)**

**NO FAIL RUJUKAN  
KUDR/UNK/A/10/25/0880**





**TAJUK PERMOHONAN**  
CADANGAN PEMBANGUNAN SEBUAH LADANG SOLAR BERKAPASITI 29.99 MW SELUAS 119.997 EKAR (48.561 HEKTAR) DI ATAS SEBAHAGIAN LOT 7380 (GRN:47836) DAN SEBAHAGIAN LOT 7519 (GRN:47709) MUKIM DURIAN SEBATANG, DAERAH HILIR PERAK, PERAK DARUL RIDZUAN UNTUK TETUAN NEFIN V POWER SDN BHD.

**PETUNJUK**

- JALAN JKR
- JALAN PBT
- JALAN PERSENDIRIAN
- JALAN PEJABAT DAERAH
- JAMBATAN
- GRASS VERGE
- HORIZONTAL DIRECTIONAL DRILLING
- JALAN TIDAK TERLIBAT

**PIHAK BERKUASA MELULUS**

	<b>JABATAN KERJA RAYA HILIR PERAK</b>
	<b>JABATAN PENGAIRAN DAN SALIRAN HILIR PERAK</b>

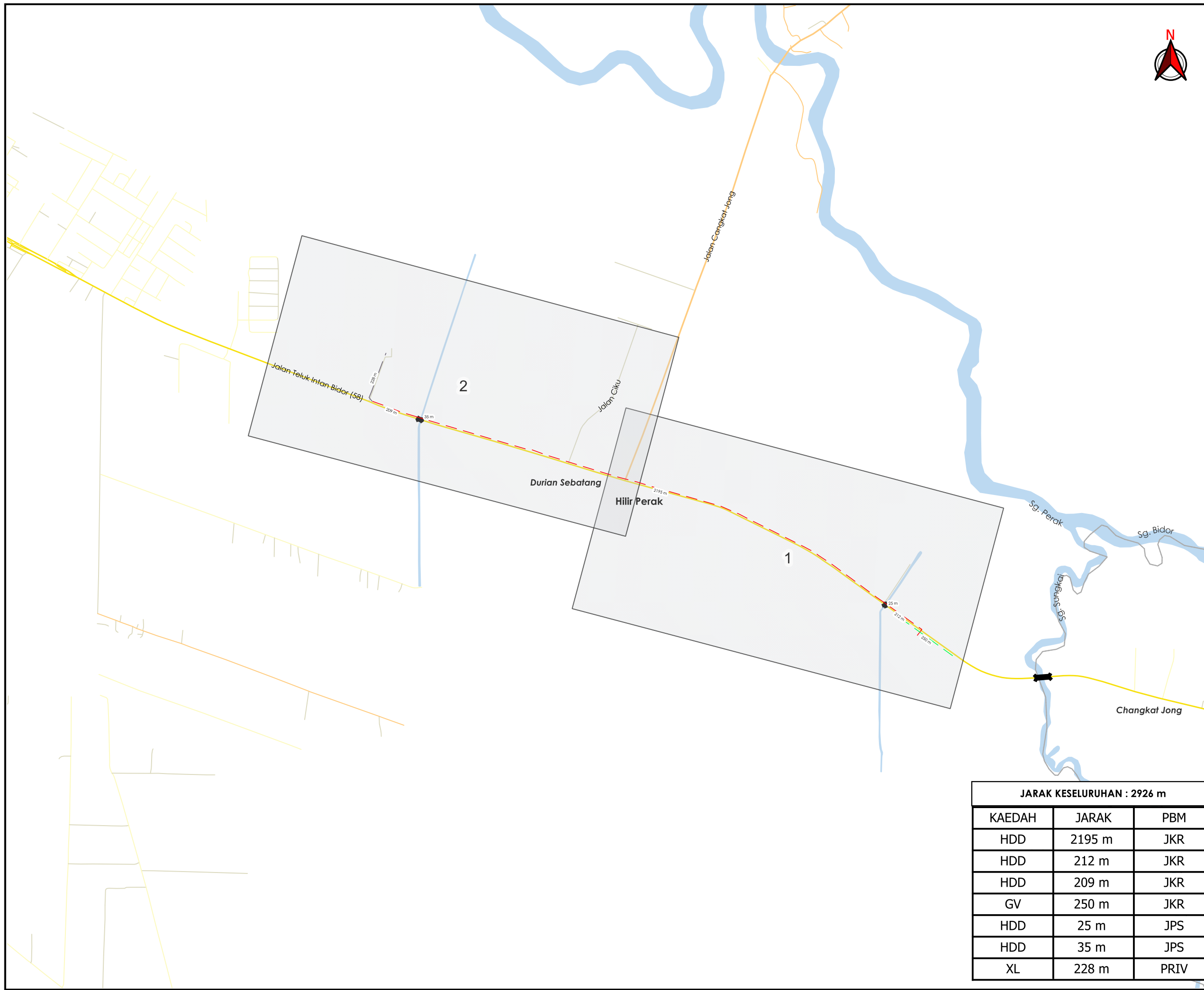
**PENYEDIA UTILITI**

--	--

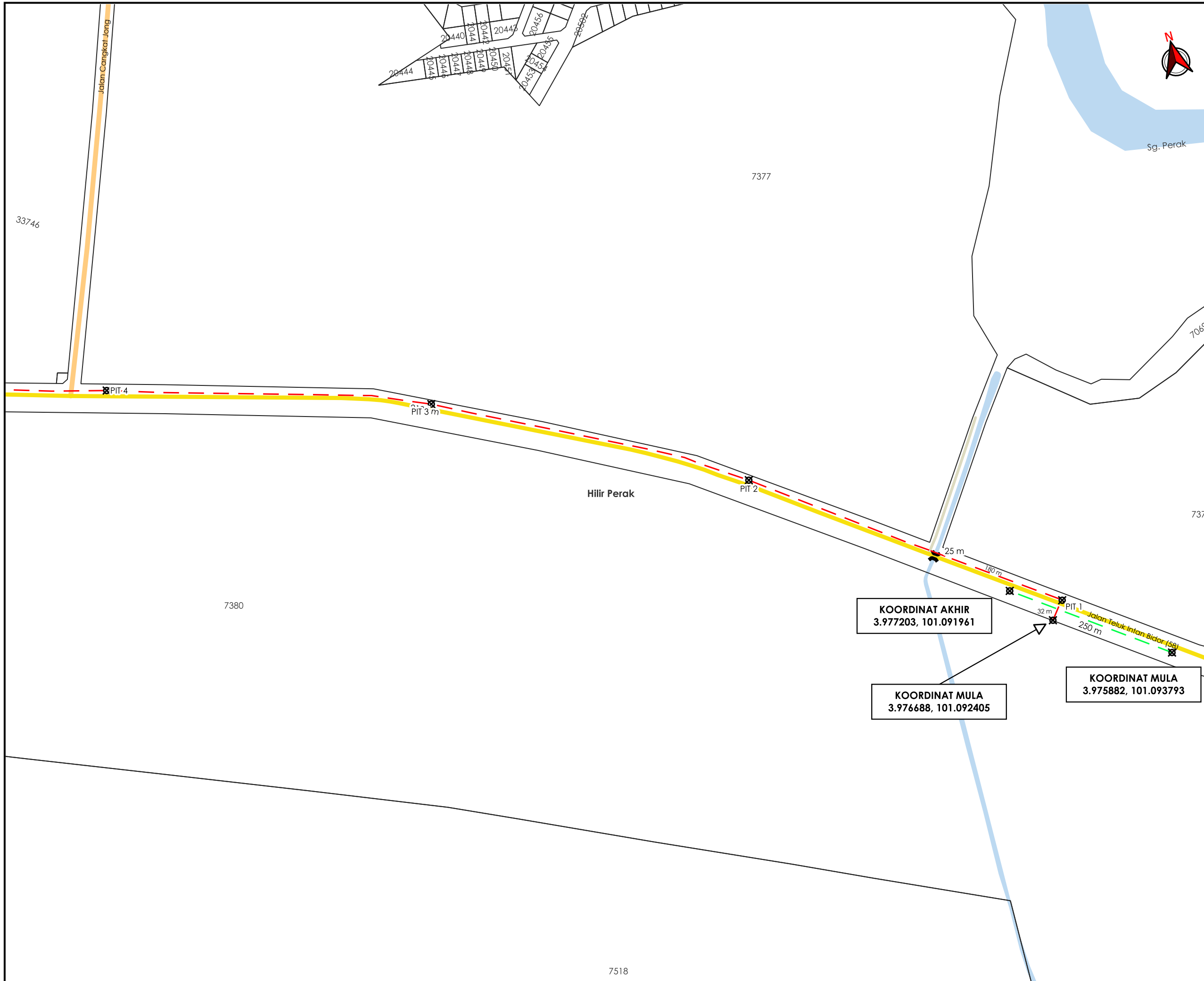
JENIS PELAN	PELAN IZIN LALU
PELUKIS PELAN	ADIB FARHAN
TARIKH DIKELUARKAN	2025-12-10
MUKA SURAT	0/2
NO FAIL RUJUKAN	PINDAAN
KUDR/UNK/A/10/25/0880	<b>01</b>

**JARAK KESELURUHAN : 2926 m**

KAEDAH	JARAK	PBM
HDD	2195 m	JKR
HDD	212 m	JKR
HDD	209 m	JKR
GV	250 m	JKR
HDD	25 m	JPS
HDD	35 m	JPS
XL	228 m	PRIV



**\*PENGUKURAN BERDASARKAN JARAK SATELIT**



**TAJUK PERMOHONAN**  
 CADANGAN PEMBANGUNAN SEBUAH LADANG SOLAR BERKAPASITI 29.99 MW SELUAS 119.997 EKAR (48.561 HEKTAR) DI ATAS SEBAHAGIAN LOT 7380 (GRN:47836) DAN SEBAHAGIAN LOT 7519 (GRN:47709) MUKIM DURIAN SEBATANG, DAERAH HILIR PERAK, PERAK DARUL RIDZUAN UNTUK TETUAN NEFIN V POWER SDN BHD.

**PETUNJUK**

- JALAN JKR
- JALAN PERSENDIRIAN
- JALAN PEJABAT DAERAH
- JAMBATAN
- GRASS VERGE
- HORIZONTAL DIRECTIONAL DRILLING
- ⊗ TITIK MULA AKHIR

**PIHAK BERKUASA MELULUS**

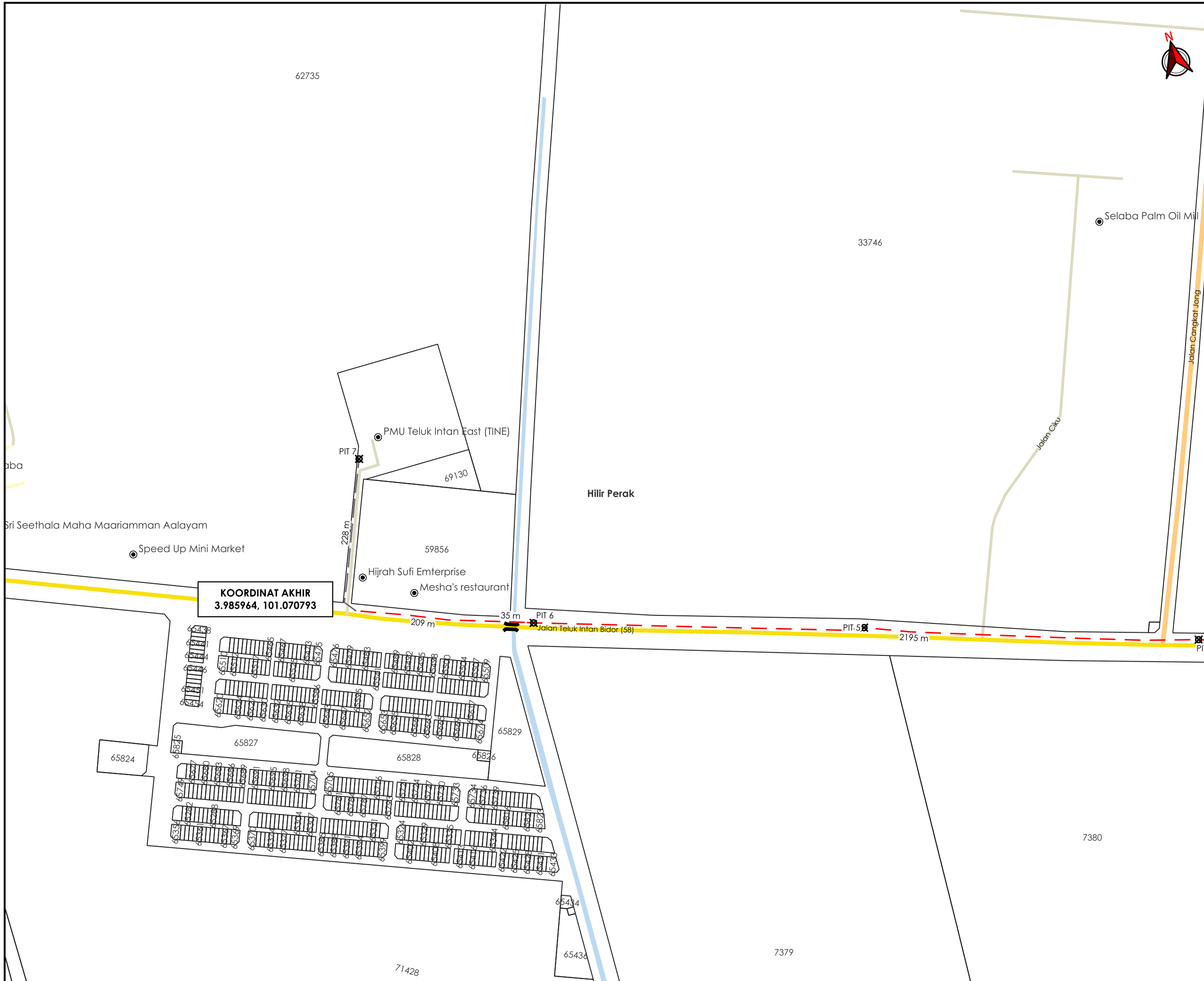
	JABATAN KERJA RAYA HILIR PERAK
	JABATAN PENGAIRAN DAN SALIRAN HILIR PERAK

**PENYEDIA UTILITI**

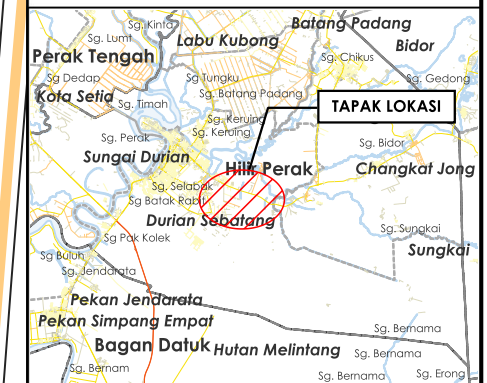
--	--

JENIS PELAN	PELAN IZIN LALU
PELUKIS PELAN	ADIB FARHAN
TARIKH DIKELUARKAN	2025-12-10
MUKA SURAT	1/2
NO FAIL RUJUKAN	PINDAAN
KUDR/UNK/A/10/25/0880	01

**\*PENGUKURAN BERDASARKAN JARAK SATELIT**



**KOORDINAT AKHIR**  
3.985964, 101.070793



**TAJUK PERMOHONAN**  
CADANGAN PEMBANGUNAN SEBUAH LADANG SOLAR BERKAPASITI 29.99 MW SELUAS 119.997 EKAR (48.561 HEKTAR) DI ATAS SEBAHAGIAN LOT 7380 (GRN:47836) DAN SEBAHAGIAN LOT 7519 (GRN:47709) MUKIM DURIAN SEBATANG, DAERAH HILIR PERAK, PERAK DARUL RIDZUAN UNTUK TETUAN NEFIN V POWER SDN BHD.

**PETUNJUK**

- JALAN JKR
- JALAN PBT
- JALAN PERSENDIRIAN
- JALAN PEJABAT DAERAH
- JAMBATAN
- HORIZONTAL DIRECTIONAL DRILLING
- JALAN TIDAK TERLIBAT
- TITIK MULA AKHIR

**PIHAK BERKUASA MELULUS**

	<b>JABATAN KERJA RAYA HILIR PERAK</b>
	<b>JABATAN PENGAIRAN DAN SALIRAN HILIR PERAK</b>

**PENYEDIA UTILITI**

JENIS PELAN	PELAN IZIN LALU
PELUKIS PELAN	ADIB FARHAN
TARIKH DIKELUARKAN	2025-12-10
MUKA SURAT	2/2
NO FAIL RUJUKAN	PINDAAN
KUDR/UNK/A/10/25/0880	01

**\*PENGUKURAN BERDASARKAN JARAK SATELIT**