

TAJUK PROJEK:

PERMOHONAN KELULUSAN IZIN LALU DAN PERMIT KERJA BAGI KERJA PEMBAIKAN DAN PEMASANGAN INFRASTRUKTUR CELCOMDIGI BERHAD DI JALAN 5, BOTA (TNB SUBSTATION BOTA)

LAPORAN LAWATAN TAPAK AWALAN

**KORIDOR
UTILITI**
DARUL RIDZUAN

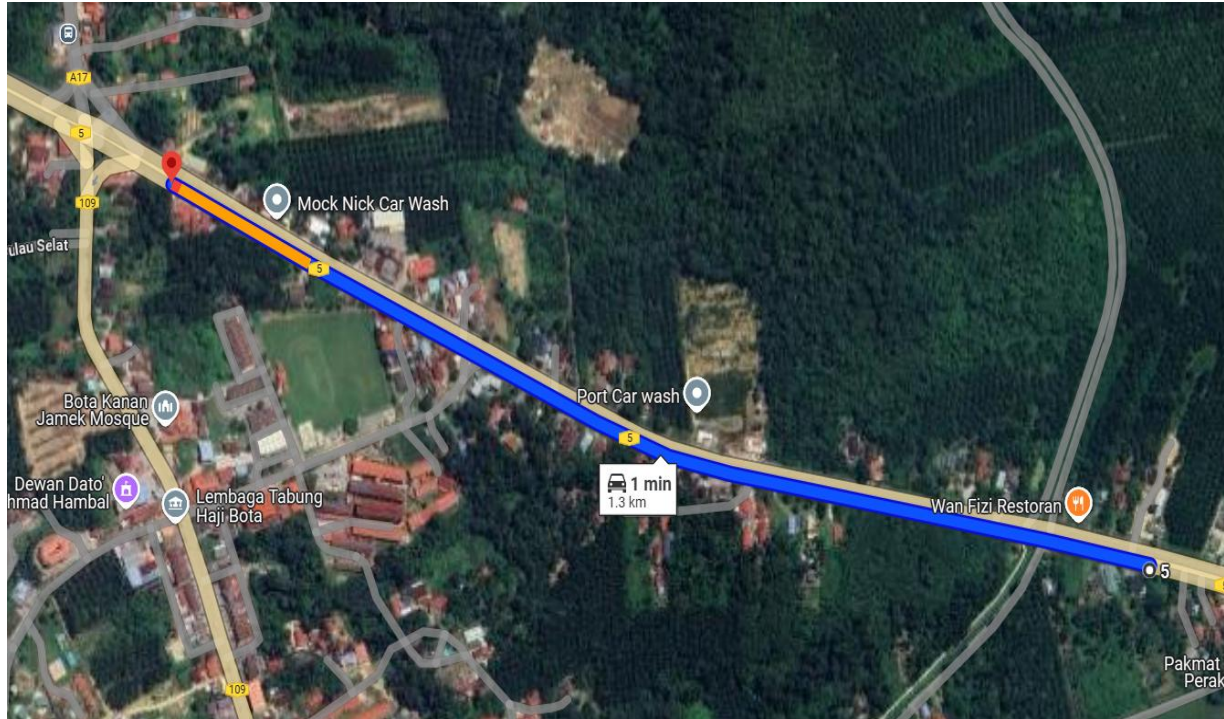


NO. RUJUKAN FAIL:	KUDR/DIGI/A/04/25/0347
TARIKH LAWATAN:	30 MEI 2025
DISEDIAKAN OLEH:	AFIZAL SYAMIM BIN ABD AZIZ

LOKASI PROJEK (GOOGLE MAPS):-

Koordinat Mula: **4.349762,100.892812**

Koordinat Akhir: **4.353448,100.881879**





Jumlah Jarak: 1290-meter

RINGKASAN LALUAN:-

No.	Nama Laluan	Pihak Berkuasa	Jarak (m)
1.	LEBUHRAYA IPOH – LUMUT (5)	JKR	1290
2.			
3.			
4.			
5.			
Jumlah Jarak:			1290-m

RINGKASAN LAPORAN:-

Kaedah Cadangan		Jarak, m	Kedalaman, m	Unit	
Horizontal Directional Drilling (HDD)		1290	4	Meter	
Open Cut Trenching (Carriage Way)				Meter	
Open Cut Trenching (Grass Verge Way)				Meter	
		Jumlah Jarak:	1290	Meter	
Bilangan Tiang / Manhole			Kuantiti	Unit	
Manhole (Telekomunikasi) Sediaada			5	Nos	
Cadangan Penanaman Tiang				Nos	
Cadangan Manhole				Nos	
Cadangan Saiz Penggalian (Kawasan Open Cut)		Panjang, m	Lebar, m	Kedalaman, m	Unit, m ³
Carriage Way Open Cut Trenching					
Cadangan Manhole HDD					
Cadangan Pit HDD					
Cadangan Detail Manhole		Jenis		Nos	
Manhole				5	
Kelulusan Majlis Tempatan & Pihak Berkuasa		Pihak Berkuasa	Jarak	Unit, m	
Jabatan Kerja Raya (JKR)		JKR	1290	m	
Pihak Berkuasa Tempatan (PBT)					
Pejabat Daerah (PD)					
Jabatan Pengairan Dan Saliran (JPS)					
Lain-Lain / Tanah Persendirian					
Nota Tambahan: -					
<ol style="list-style-type: none"> 1. Lawatan tapak pada 30-05-2025 bersama pihak JKR permohonan pengorekan melibatkan jarak sepanjang 1290-m menggunakan kaedah korekan terbuka (GV). 2. Pihak pemohon di minta untuk menyediakan semula Pelan Teknikal yang telah dikemaskini di mana kedudukan setiap pit/manhole dan kaedah kerja yang baru perlu dinyatakan pada pelan tersebut. 3. Secara keseluruhan, Pihak Berkuasa Melulus akan memberikan kebenaran setelah kaedah kerja ditukar dan menyemak kesesuaian kedudukan utiliti berdasarkan Pelan Infrastruktur Utiliti (UDM). 					

Disediakan:	Disemak:
	
Nama: Afizal Syamim B. Abd Aziz Jawatan: Penolong Pegawai Koridor Daerah Tarikh: 30/05/2025	Nama: Kamarul Azian Kamaruzaman Jawatan: Pengurus Operasi Tarikh: 30/05/2025

GAMBAR DI TAPAK PROJEK:-



LEBUHRAYA IPOH – LUMUT (5)



LEBUHRAYA IPOH – LUMUT (5)



CADANGAN LALUAN BAGI KERJA HDD



LEBUHRAYA IPOH – LUMUT (5) (KOORDINAT AKHIR)