

**KORIDOR
UTILITI**
DARUL RIDZUAN



**PROJEK PENYEDIAAN POINT OF PRESENCE (POP) FASA 2 HAB
INFRASTUKTUR GENTIAN OPTIK BERHAMPIRAN DENGAN SEKOLAH,
PREMIS KERAJAAN DAN KOMUNITI SEKITARNYA OLEH KEMENTERIAN
KOMUNIKASI (ZON UTARA – PERAK & KEDAH) SERAHAN DOKUMEN
LENGKAP BAGI PERMOHONAN KELULUSAN IZIN LALU
AEA5080–SEKOLAH MENENGAH KEBANGSAAN SERI KANDI**

PELAN IZIN LALU

**NO FAIL RUJUKAN
KUDR/KACP/A/11/25/0900**



TAJUK PERMOHONAN
 PROJEK PENYEDIAAN POINT OF PRESENCE (POP) FASA 2 HAB INFRASTRUKTUR GENTIAN OPTIK BERHAMPIRAN DENGAN SEKOLAH, PREMIS KERAJAAN DAN KOMUNITI SEKITARNYA OLEH KEMENTERIAN KOMUNIKASI (ZON UTARA – PERAK & KEDAH) SERAHAN DOKUMEN LENGKAP BAGI PERMOHONAN KELULUSAN IZIN LALU AEA5080-SEKOLAH MENENGAH KEBANGSAAN SERI KANDI

PETUNJUK

- █ JALAN JKR
- █ JALAN PBT
- █ JALAN PERSENDIRIAN
- █ JALAN PEJABAT DAERAH
- █ JAMBATAN
- █ GRASS VERGE
- █ HORIZONTAL DIRECTIONAL DRILLING
- █ OVERHEAD
- █ JALAN TIDAK TERLIBAT

PIHAK BERKUASA MELULUS

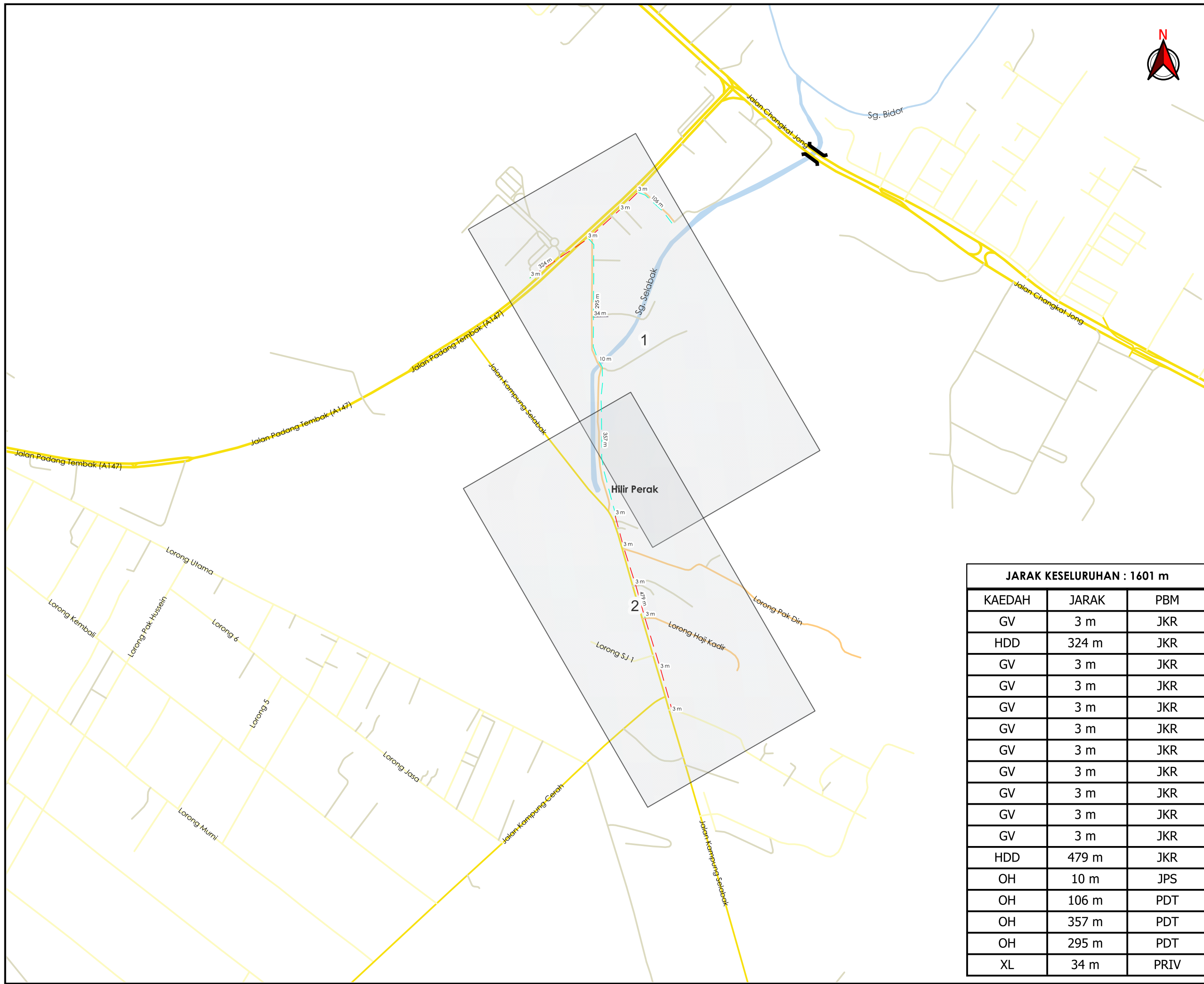
	JABATAN KERJA RAYA HILIR PERAK
	PEJABAT DAERAH DAN TANAH HILIR PERAK
	JABATAN PENGAIRAN DAN SALIRAN HILIR PERAK

PENYEDIA UTILITI

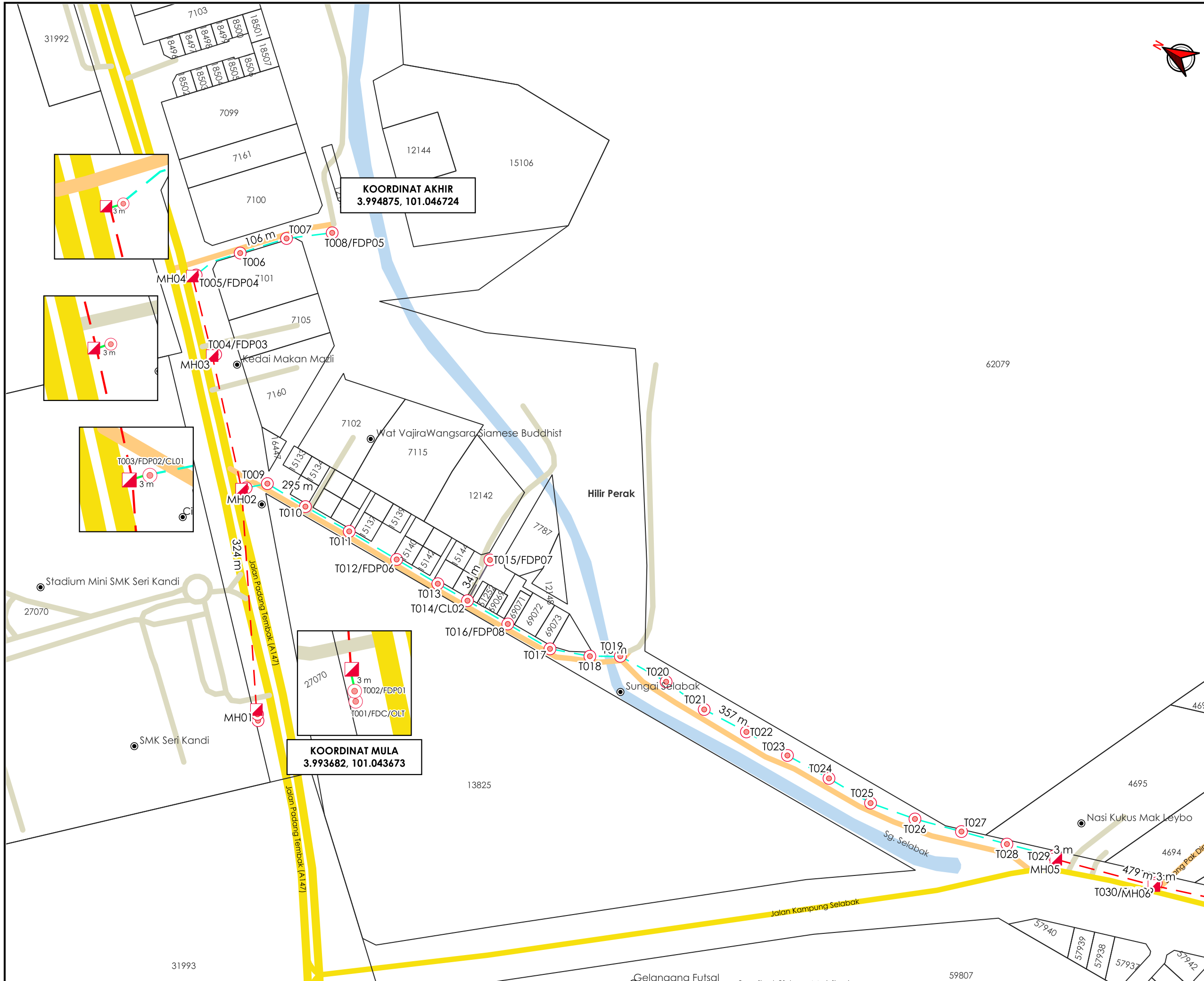
JENIS PELAN	PELAN IZIN LALU
PELUKIS PELAN	ADIB FARHAN
TARIKH DIKELUARKAN	2025-11-17
MUKA SURAT	0/2
NO FAIL RUJUKAN	PINDAAN
KUDR/KACP/A/11/25/0900	00

JARAK KESELURUHAN : 1601 m

KAEDAH	JARAK	PBM
GV	3 m	JKR
HDD	324 m	JKR
GV	3 m	JKR
GV	3 m	JKR
GV	3 m	JKR
GV	3 m	JKR
GV	3 m	JKR
GV	3 m	JKR
GV	3 m	JKR
GV	3 m	JKR
GV	3 m	JKR
HDD	479 m	JKR
OH	10 m	JPS
OH	106 m	PDT
OH	357 m	PDT
OH	295 m	PDT
XL	34 m	PRIV



***PENGUKURAN BERDASARKAN JARAK SATELIT**



KOORDINAT AKHIR
3.994875, 101.046724

KOORDINAT MULA
3.993682, 101.043673

AGENSI PENYELARAS
KORIDOR UTILITI
DARUL RIDZUAN



TAJUK PERMOHONAN
PROJEK PENYEDIAAN POINT OF PRESENCE (POP) FASA 2 HAB INFRASTRUKTUR GENTIAN OPTIK BERHAMPIRAN DENGAN SEKOLAH, PREMIS KERAJAAN DAN KOMUNITI SEKITARNYA OLEH KEMENTERIAN KOMUNIKASI (ZON UTARA – PERAK & KEDAH) SERAHAN DOKUMEN LENGKAP BAGI PERMOHONAN KELULUSAN IZIN LALU AEA5080–SEKOLAH MENENGAH KEBANGSAAN SERI KANDI

- PETUNJUK**
- JALAN JKR
 - JALAN PERSENDIRIAN
 - JALAN PEJABAT DAERAH
 - GRASS VERGE
 - HORIZONTAL DIRECTIONAL DRILLING
 - OVERHEAD
 - JALAN TIDAK TERLIBAT
 - MANHOLE CADANGAN
 - TIANG CADANGAN

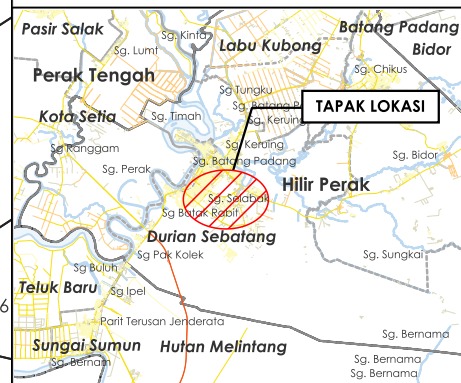
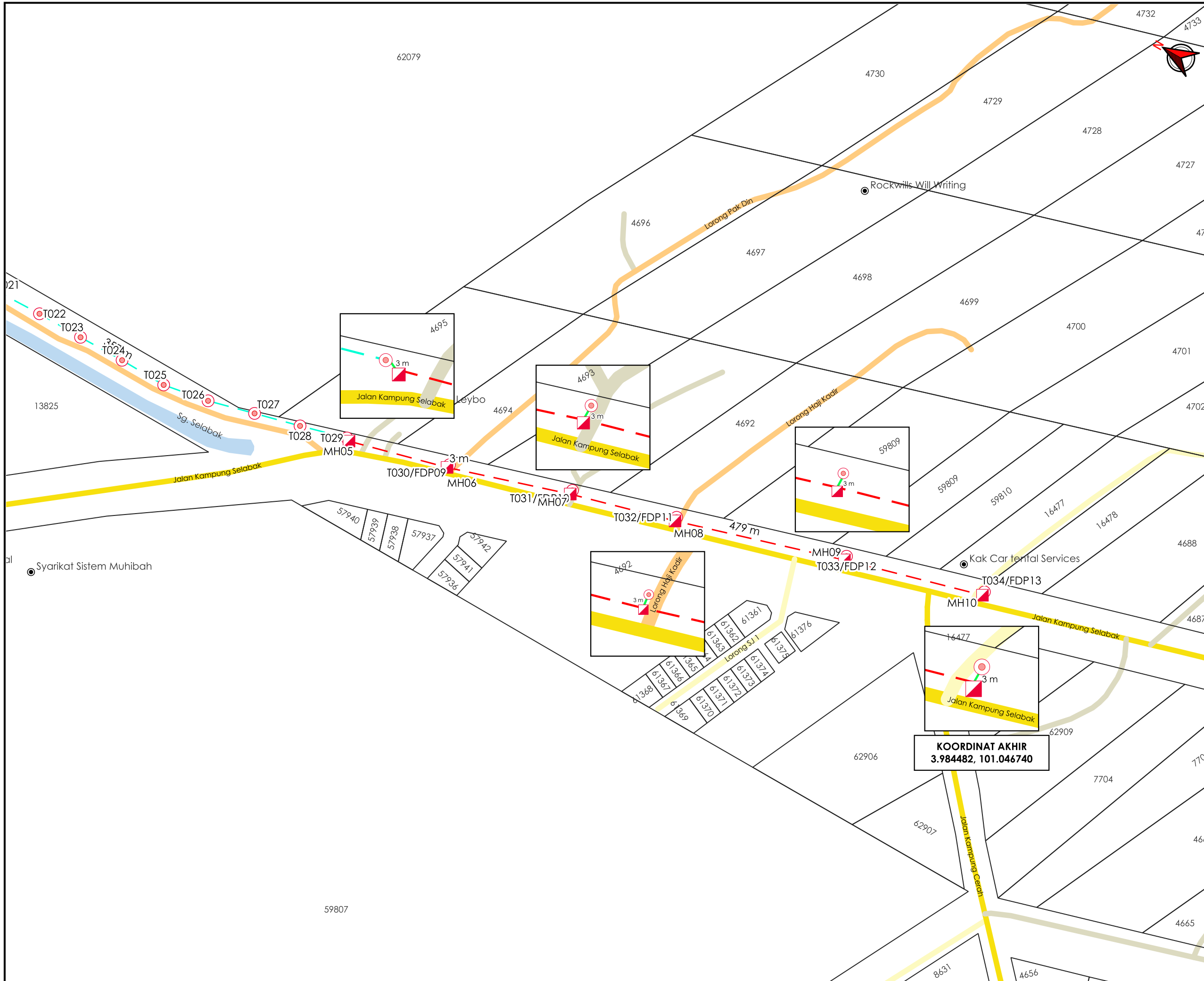
PIHAK BERKUASA MELULUS

	JABATAN KERJA RAYA HILIR PERAK
	PEJABAT DAERAH DAN TANAH HILIR PERAK
	JABATAN PENGAIRAN DAN SALIRAN HILIR PERAK

PENYEDIA UTILITI

JENIS PELAN	PELAN IZIN LALU
PELUKIS PELAN	ADIB FARHAN
TARIKH DIKELUARKAN	2025-11-17
MUKA SURAT	1/2
NO FAIL RUJUKAN	PINDAAN
KUDR/KACP/A/11/25/0900	00

***PENGUKURAN BERDASARKAN JARAK SATELIT**



TAJUK PERMOHONAN
 PROJEK PENYEDIAAN POINT OF PRESENCE (POP) FASA 2 HAB INFRASTRUKTUR GENTIAN OPTIK BERHAMPIRAN DENGAN SEKOLAH, PREMIS KERAJAAN DAN KOMUNITI SEKITARNYA OLEH KEMENTERIAN KOMUNIKASI (ZON UTARA – PERAK & KEDAH) SERAHAN DOKUMEN LENGKAP BAGI PERMOHONAN KELULUSAN IZIN LALU AEA5080-SEKOLAH MENENGAH KEBANGSAAN SERI KANDI

- PETUNJUK**
- JALAN JKR
 - JALAN PBT
 - JALAN PERSENDIRIAN
 - JALAN PEJABAT DAERAH
 - GRASS VERGE
 - HORIZONTAL DIRECTIONAL DRILLING
 - OVERHEAD
 - MANHOLE CADANGAN
 - TIANG CADANGAN

PIHAK BERKUASA MELULUS

	JABATAN KERJA RAYA HILIR PERAK
	PEJABAT DAERAH DAN TANAH HILIR PERAK
	JABATAN PENGAIRAN DAN SALIRAN HILIR PERAK



JENIS PELAN	PELAN IZIN LALU
PELUKIS PELAN	ADIB FARHAN
TARIKH DIKELUARKAN	2025-11-17
MUKA SURAT	2/2
NO FAIL RUJUKAN	PINDAAN
KUDR/KACP/A/11/25/0900	00

KOORDINAT AKHIR
 3.984482, 101.046740