

TAJUK PROJEK:

PERMOHONAN BERKALAN ELEKTRIK BAGI CADANGAN MEMBINA SEBUAH KILANG SATU TINGKAT DI ATAS LOT 305805, PERSIARAN BG PERDANA 4, KAWASAN PERINDUSTRIAN BATU GAJAH PERDANA, MUKIM SG. TERAP, DAERAH KINTA, PERAK DARUL RIDZUAN UNTUK TETUAN WY MACHINERY MANUFACTURER SDN. BHD.

LAPORAN LAWATAN TAPAK AWALAN

**KORIDOR
UTILITI**
DARUL RIDZUAN



NO. RUJUKAN FAIL:	KUDR/TNBB/B/01/26/0025
TARIKH LAWATAN:	21 JANUARI 2026
DISEDIAKAN OLEH:	AIMEE ATIKAH BINTI ZAKARIA

LOKASI PROJEK (GOOGLE MAPS) :-

Koordinat Mula: **4.501830, 101.026370**

Koordinat Akhir: **4.501697, 101.026338**





Jumlah Jarak: 15 meter

RINGKASAN LALUAN :-


No.	Nama Laluan	Pihak Berkuasa	Jarak (m)
1.	PERSIARAN BG PERDANA 4	MDBG	15 m
2.			
Jumlah Jarak:			15 m

RINGKASAN LAPORAN :-

Kaedah Cadangan	Jarak, m	Kedalaman, m	Unit	
Horizontal Directional Drilling (HDD)			Meter	
Penanaman Tiang			Meter	
Open Cut Trenching (Carriage Way)	15	1.5	Meter	
Open Cut Trenching (Grass Verge Way)			Meter	
Jumlah Jarak :		15	Meter	
Bilangan Pit/ Manhole		Kuantiti	Unit	
Cadangan Manhole (Telekomunikasi)			Nos	
Cadangan Pit HDD			Nos	
Penanaman Tiang			Nos	
Cadangan Saiz Penggalian (Kawasan Open Cut)	Panjang, m	Lebar, m	Kedalaman, m	Unit, m ³
Carriage Way Open Cut Trenching				
Grass Verge Way Open Cut Trenching				
Cadangan Manhole HDD				
Cadangan Pit Pipe Jacking				
Cadangan Detail Manhole (Telekomunikasi)	Jenis		Nos	
Manhole				
Kelulusan Majlis Tempatan & Pihak Berkuasa	Pihak Berkuasa		Jarak	Unit, m
Jabatan Kerja Raya (JKR)				Meter
Pihak Berkuasa Tempatan (PBT)	Majlis Daerah Batu Gajah		15	Meter
Pejabat Daerah (PD)				Meter
Jabatan Pengairan Dan Saliran (JPS)				Meter
Lain-Lain / Tanah Persendirian				Meter
Nota Tambahan: -				
<ol style="list-style-type: none"> 1. Lawatan tapak pada 21.01.2026 mendapati permohonan pengorekan melibatkan jarak sepanjang 15-meter menggunakan kaedah Korekan Terbuka Jalan Berturap (CW). 2. Pelan Infrastruktur Utiliti (UDM) dan Pelan Kawalan Trafik (TCP) diperlukan bagi syarat-syarat kelulusan permit. 3. Secara keseluruhan, Pihak Berkuasa Melulus akan memberikan kebenaran setelah menyemak kesesuaian utiliti berdasarkan Pelan Infrastruktur Utiliti (UDM). 				

<u>Disediakan:</u>	<u>Disemak:</u>
	
Nama: Aimee Atikah Binti Zakaria Jawatan: Pegawai Koridor Daerah Tarikh: 22/01/2026	Nama: Kamarul Azian Kamaruzaman Jawatan: Ketua Unit Operasi Tarikh: 23/01/2026


GAMBAR DI TAPAK PROJEK :-



JAJARAN KOREKAN TERBUKA DI PERSIARAN BG PERDANA 4



JAJARAN KOREKAN TERBUKA DI PERSIARAN BG PERDANA 4 (SAMBUNGAN KE CAD CSU 500KVA)



KOORDINAT AKHIR : 4.501697, 101.026338

CW

LALUAN KABEL TNB SEDIA ADA

21/01/2026, 12:05 PM
N 4.501690°, E 101.026220°
Persiaran BG Perdana 4
31550 Pusing Perak
Index number:250