

**TAJUK PROJEK:**

MENJALANKAN KERJA-KERJA MENANAM TIANG SEBANYAK 62 BATANG  
PROJECT – TMNA/250244 \_MYGOV FTTH TH\_CXXX PUSAT KOREKSIONAL  
CHENDERANG (PENJARA KHAS PEMULIHAN DADAH) CHENDERANG, TAPAH  
PERAK

# LAPORAN LAWATAN TAPAK AWALAN

**KORIDOR  
UTILITI**  
DARUL RIDZUAN

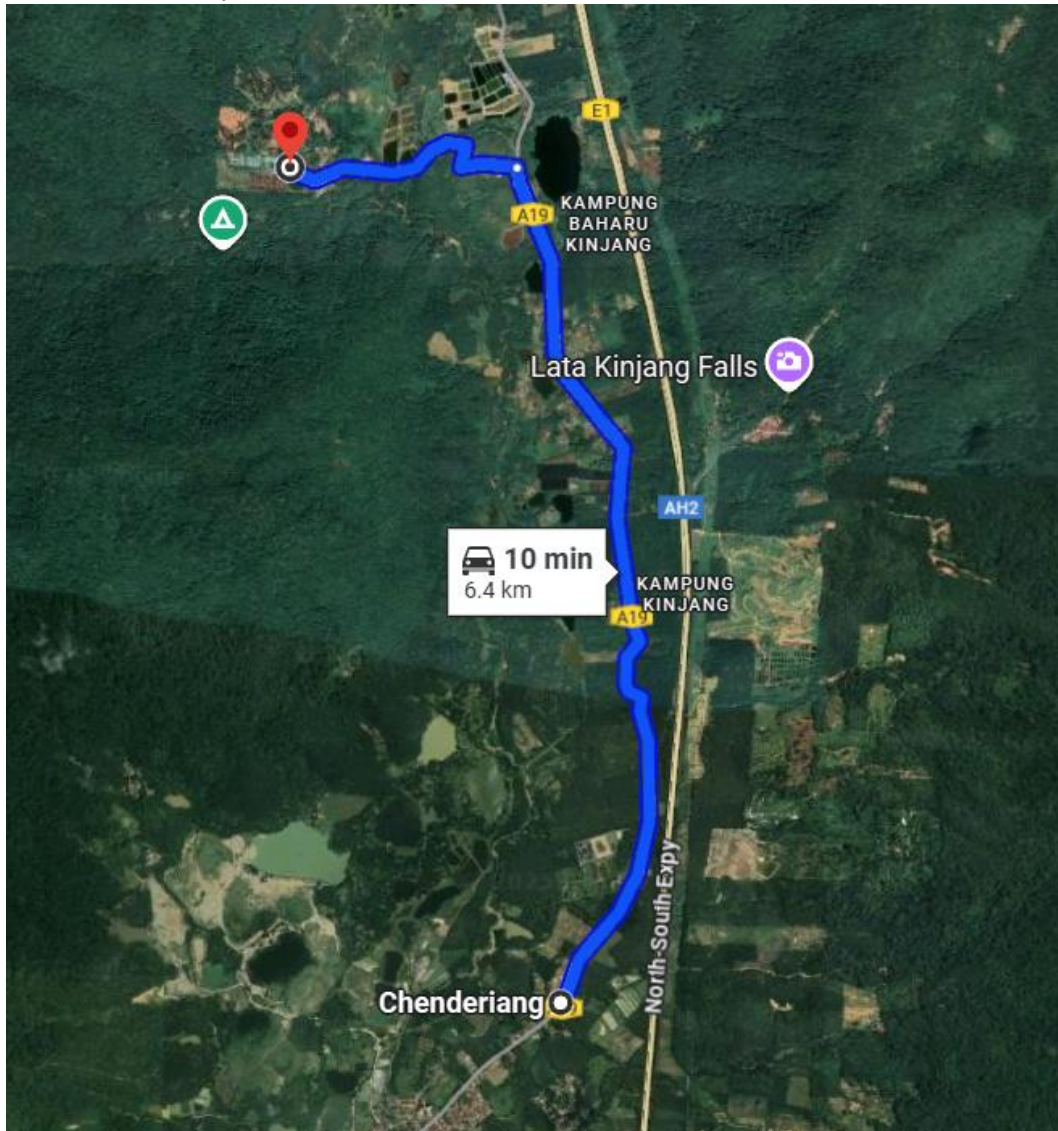


<b>NO. RUJUKAN FAIL:</b>	<b>KUDR/TMBS/A/08/25/0779</b>
<b>TARIKH LAWATAN:</b>	<b>18 OGOS 2025</b>
<b>DISEDIAKAN OLEH:</b>	<b>SITI NOR AMANINA BINTI RAMLI</b>

**LOKASI PROJEK (GOOGLE MAPS) :-**

Koordinat Mula: 4.271353, 101.243848

Koordinat Akhir: 4.310848, 101.231714



Jumlah Jarak: 2165 meter



(jarak berdasarkan PIL-01)

**RINGKASAN LALUAN :-**

No.	Nama Laluan	Pihak Berkuasa	Jarak (m)
1.	Jalan Chenderiang A119	JKR Batang Padang	814
2.	Jalan Sg Cincin	PDT Batang Padang	1351
<b>Jumlah Jarak:</b>			<b>2165</b>

**RINGKASAN LAPORAN:-**

Kaedah Cadangan	Jarak, m	Kedalaman, m	Unit	
Horizontal Directional Drilling (HDD)			Meter	
Pipe Jacking			Meter	
Open Cut Trenching (Carriage Way)			Meter	
Open Cut Trenching (Grass Verge Way)			Meter	
<b>Jumlah Jarak :</b>			Meter	
Bilangan Pit/ Manhole			Kuantiti	
Cadangan Manhole (Telekomunikasi)			Nos	
Cadangan Pit HDD			Nos	
Cadangan Pit Pipe Jacking			Nos	
Cadangan Saiz Penggalian (Kawasan Open Cut )	Panjang, m	Lebar, m	Kedalaman, m	Unit, m <sup>3</sup>
Carriage Way Open Cut Trenching				
Grass Verge Way Open Cut Trenching				
Cadangan Pit HDD				
Cadangan Pit Pipe Jacking				
Lain-lain	Jenis		Nos	
Penanaman Tiang	Konkrit		62	
Kelulusan Majlis Tempatan & Pihak Berkuasa	Pihak Berkuasa		Jarak	Unit, m
Jabatan Kerja Raya (JKR)	JKR BATANG PADANG		814	Meter
Pihak Berkuasa Tempatan (PBT)				Meter
Pejabat Daerah (PD)	PDT BATANG PADANG		1351	Meter
Jabatan Pengairan Dan Saliran (JPS)				Meter
Lain-Lain / Tanah Persendirian				Meter
<b>Nota Tambahan: -</b>				
1) Cadangan menggunakan tiang 9-meter bagi kawasan crossing overhead 2) Kedudukan tiang di jalan JKR adalah diujung ROW 3) Lawatan tapak UDM bersama pihak JKR akan dilakukan selepas pelan UDM dan <i>pegging</i> di tapak selesai				

<b><u>Disediakan:</u></b>	<b><u>Disemak:</u></b>
	
Nama: Siti Nor Amanina Binti Ramli Jawatan: Pegawai Koridor Daerah Tarikh: 29/8/2025	Nama: Kamarul Azian Bin Kamaruzaman Jawatan: Penguus Operasi Tarikh: 29/8/2025

**GAMBAR DI TAPAK PROJEK :-**



**PEMERIKSAAN TAPAK BERSAMA JKR DAN KONTRAKTOR TM**



**KOORDINAT MULA – KABINET TM SEDIA ADA**



**EXISTING LINE**



**CADANGAN PENANAMAN 19 BATANG TIANG BARU DI JALAN CHENDERIANG**



Monday, August 18, 2025 10:24:06  
4.311305N 101.236318E

Chenderiang  
Perak

Index number: 10

CADANGAN PEMASANGAN TIANG BARU DI JALAN PDT DAN PRIVATE



18 Aug 2025 at 10:33:47 AM  
N 4.311358° E 101.234126°

Jalan Sungai Cincin  
35300 Chenderiang Perak

Malaysia

Index number: 23


MELIBATKAN JAKOA



**KORIDOR  
UTILITI**  
DARUL RIDZUAN

18 Aug 2025 10:28:07 AM  
N 4.310928°, E 101.231610°  
Jalan Sungai Gincin  
35300 Chenderiang Perak  
Malaysia  
Index number:21

**CADANGAN TIANG AKHIR BAGI JALAN PDT**



**KORIDOR  
UTILITI**  
DARUL RIDZUAN

Monday, August 18, 2025 10:26:13  
4.310927N 101.231565E  
Chenderiang  
Perak  
Index number: 21

**KOORDINAT AKHIR**