

TAJUK PROJEK:

PERMOHONAN PERMIT BAGI MENJALANKAN KERJA-KERJA PEMASANGAN KABEL FIBER OPTIK, SESALUR DAN LURANG SECARA KAEDAH HDD DI JALAN CHIKUS SG LAMPAM, PERAK BAGI TETUAN CELCOMDIGI BERHAD.

LAPORAN LAWATAN TAPAK AWALAN

**KORIDOR
UTILITI**
DARUL RIDZUAN



NO. RUJUKAN FAIL:	KUDR/DIGI/A/07/25/0736
TARIKH LAWATAN:	3/9/2025
DISEDIAKAN OLEH:	ASHMAN ARIEF BIN ZAMRI

LOKASI PROJEK (GOOGLE MAPS)

Koordinat Mula: 4.102924,101.110951

Koordinat Akhir: 4.106768,101.113305





Jumlah Jarak: Meter

RINGKASAN LALUAN :-

No.	Nama Laluan	Pihak Berkuasa	Jarak (m)
1.	JALAN CHIKUS	JKR HILIR PERAK	500
Jumlah Jarak:			500

RINGKASAN LAPORAN:-

Kaedah Cadangan		Jarak, m	Kedalaman, m	Unit	
Horizontal Directional Drilling (HDD)				Meter	
Pipe Jacking				Meter	
Open Cut Trenching (Carriage Way)				Meter	
Open Cut Trenching (Grass Verge Way)				Meter	
Jumlah Jarak :				Meter	
Bilangan Pit/ Manhole			Kuantiti	Unit	
Cadangan Manhole (Telekomunikasi)			1	Nos	
Cadangan Pit HDD				Nos	
Cadangan Pit Pipe Jacking				Nos	
Cadangan Tiang				Nos	
Cadangan Saiz Penggalian (Kawasan Open Cut)		Panjang, m	Lebar, m	Kedalaman, m	Unit, m ³
Carriage Way Open Cut Trenching					
Grass Verge Way Open Cut Trenching					
Cadangan Pit HDD					
Cadangan Pit Pipe Jacking					
Cadangan Detail Manhole (Telekomunikasi)		Jenis		Nos	
Manhole					
Kelulusan Majlis Tempatan & Pihak Berkuasa		Pihak Berkuasa	Jarak	Unit, m	
Jabatan Kerja Raya (JKR)		JKR Hilir Perak	500	Meter	
Pihak Berkuasa Tempatan (PBT)				Meter	
Pejabat Daerah (PD)				Meter	
Jabatan Pengairan Dan Saliran (JPS)				Meter	
Lain-Lain / Tanah Persendirian				Meter	
Nota Tambahan:					
Disediakan:		Disemak:			
 Nama: Ashman Arief Bin Zamri Jawatan: Pegawai Koridor Daerah Tarikh:		 Nama: En Kamarul Azian bin Kamaruzaman Jawatan: Pengurus Operasi Tarikh:			


GAMBAR DI TAPAK PROJEK:-



Jalan Chikus




Jalan Chikus



Jalan Chikus



Jalan Chikus



Jalan Chikus



Jalan Chikus



Jalan Chikus