

**TAJUK PROJEK:**

**BEKALAN ELEKTRIK KE CADANGAN MEMBINA 17  
UNIT RUMAH TERES SETINGKAT DI ATAS  
PT16747-PT16763, TAMAN TUN  
SAMBANTHAN, MUKIM SUNGAI SIPUT, DAERAH  
KUALA KANGSAR, PERAK DARUL RIDZUAN UNTUK  
TETUAN MAJUSATU DEVELOPMENT SDN BHD  
DAN MAJUSATU PROPERTIES SDN BHD**

# **LAPORAN LAWATAN TAPAK AWALAN**

**KORIDOR  
UTILITI**  
DARUL RIDZUAN

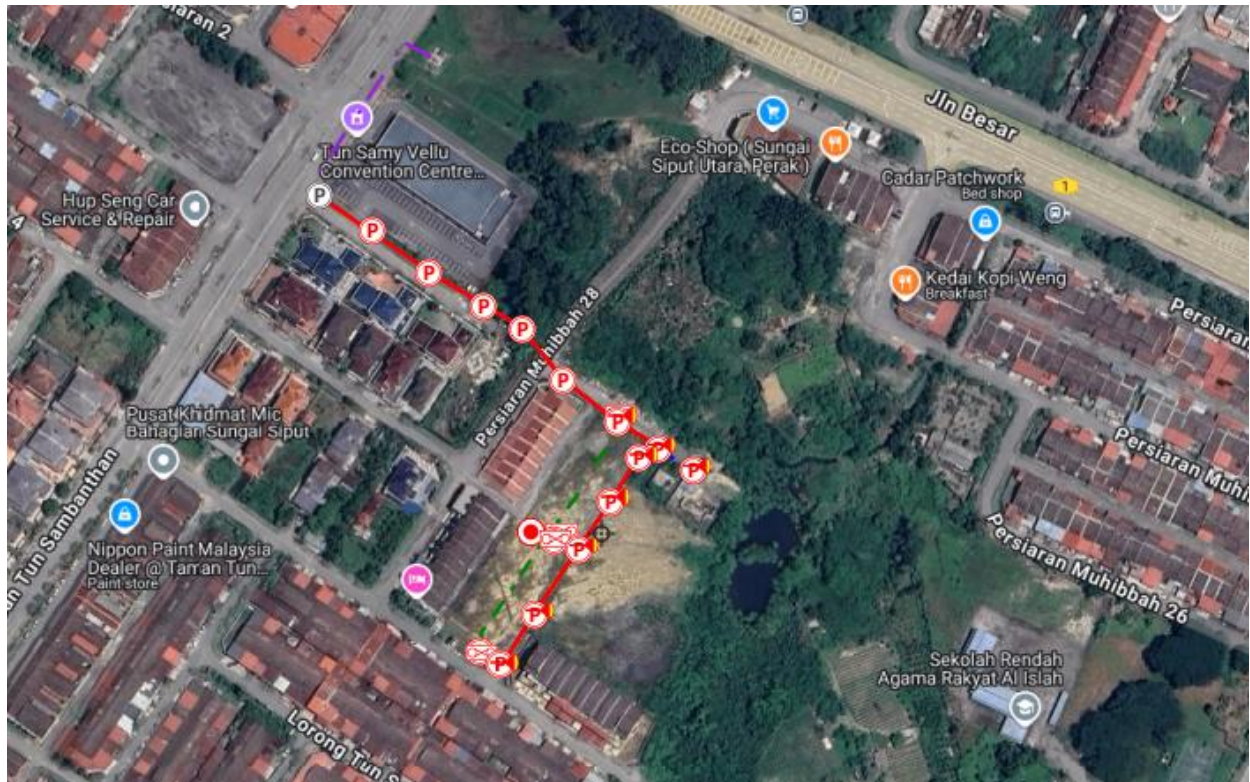


<b>NO. RUJUKAN FAIL:</b>	<b>KUDR/TNBB/B/05/23/0243</b>
<b>TARIKH LAWATAN:</b>	<b>11 APRIL 2025</b>
<b>DISEDIAKAN OLEH:</b>	<b>DANIEL NAUFAL BIN SYAHRIL IZHAM</b>

**LOKASI PROJEK (GOOGLE MAPS) :-**

Koordinat Mula: 4.80928,101.088812

Koordinat Akhir: 4.808667,101.088439




**Jumlah Jarak: 90 meter**

**RINGKASAN LALUAN :-**

No.	Nama Laluan	Pihak Berkuasa	Jarak (m)
1.	JALAN TUN SAMBANTHAN	MAJLIS PERBANDARAN KUALA KANGSAR	90 m
2.			
3.			
4.			
5.			
6.			
<b>Jumlah Jarak:</b>			<b>90 m</b>

**RINGKASAN LAPORAN :-**

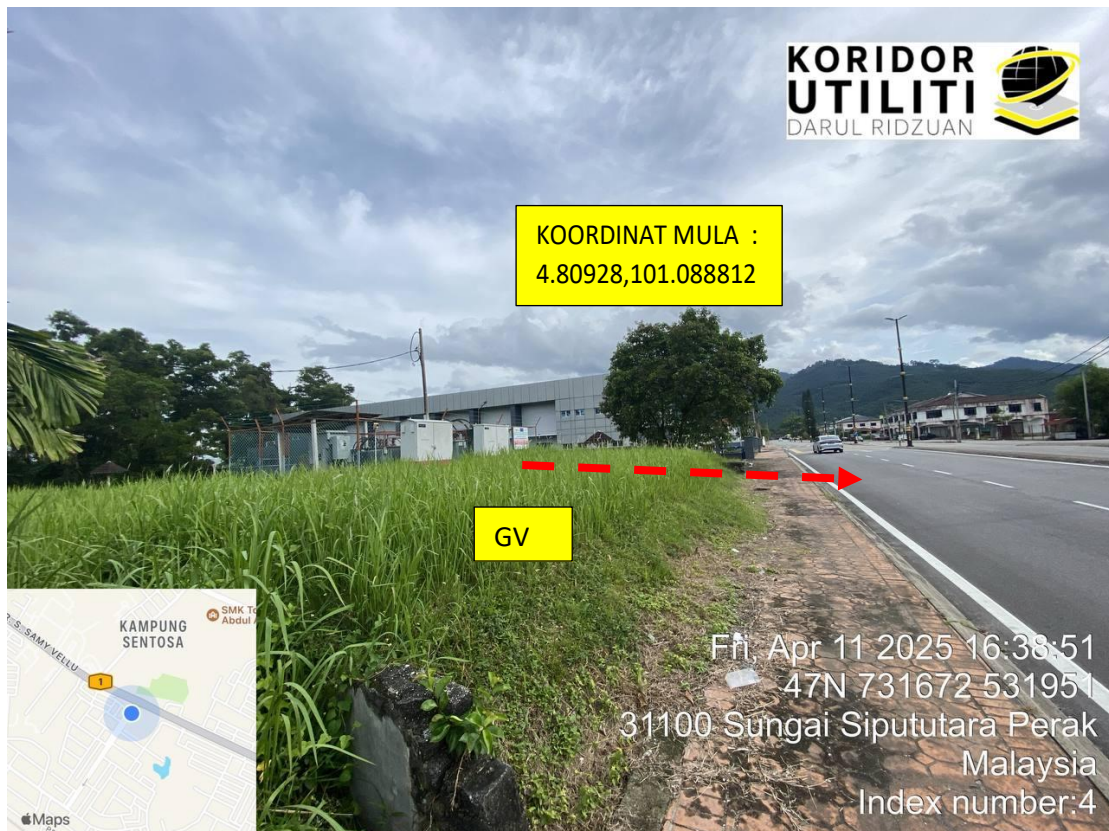
Kaedah Cadangan	Jarak, m	Kedalaman, m	Unit	
Horizontal Directional Drilling (HDD)			Meter	
Pipe Jacking			Meter	
Open Cut Trenching (Carriage Way)	88 m		Meter	
Open Cut Trenching (Grass Verge Way)			Meter	
Cable-Pulling			Meter	
Poles			Pcs	
<b>Jumlah Jarak :</b>		88 m	Meter	
Bilangan Pit/ Manhole		Kuantiti	Unit	
Cadangan Manhole (Telekomunikasi)			Nos	
Cadangan Pit HDD			Nos	
Cadangan Pit Pipe Jacking			Nos	
Cadangan Saiz Penggalian (Kawasan Open Cut)	Panjang, m	Lebar, m	Kedalaman, m	Unit, m <sup>3</sup>
Carriage Way Open Cut Trenching	30 cm	30 cm	1 m	
Grass Verge Way Open Cut Trenching				
Cadangan Pit HDD				
Cadangan Penanaman Tiang				
Cadangan Detail Manhole (Telekomunikasi)	Jenis		Nos	
Manhole				
Kelulusan Majlis Tempatan & Pihak Berkuasa	Pihak Berkuasa		Jarak	Unit, m
Jabatan Kerja Raya (JKR)				Meter
Pihak Berkuasa Tempatan (PBT)	Majlis Perbandaran Kuala Kangsar		80 m	Meter
Pejabat Daerah (PD)				Meter
Jabatan Pengairan Dan Saliran (JPS)				Meter
Nota Tambahan: -				
Pihak pemohon perlu memastikan interlocking walkway akan dipasang seperti sedia kala selepas kerja pengorekan selesai. Jika terdapat kerosakan pada interlocking walkway, pihak pemohon hendaklah menggantikan dengan yang baharu.				

<b><u>Disediakan:</u></b>	<b><u>Disemak:</u></b>
	
Nama: <b>Daniel Naufal Bin Syahril Izham</b> Jawatan: <b>Penolong Pegawai Koridor Daerah</b> Tarikh: <b>12/04/2025</b>	Nama: <b>Kamarul Azian Bin Kamaruzaman</b> Jawatan: <b>Pengurus Operasi</b> Tarikh: <b>12/04/2025</b>

**GAMBAR DI TAPAK PROJEK:-**



**KOORDINAT MULA – PENCAWANG TAMAN TUN SAMBANTHAN**



**KOORDINAT MULA - KOREKAN JALAN DI KAWASAN GRASS VERGE DAN WALK WAY**



**CADANGAN KOREKAN JALAN BERTURAP**



**KOORDINAT AKHIR – KOREKAN DI JALAN BERTURAP**