

TAJUK PROJEK:

CADANGAN BEKALAN ELRKRTRIK KE CADANGAN MEMBINA 35 UNIT RUMAH TERES 1 TINGKAT (JENIS A-PT 7631 HINGGA PT 7651, 7652 DAN 7668, 7653 DAN 7669, 7654 DAN 7670, 7655 DAN 7671, 7656 DAN 7672, 7657 DAN 7673, 7658 DAN 7674, 7660-7666), 1 UNIT RUMAH TERES 1 TINGKAT, (JENIS B - PT 7659 DAN PT 7675), 1 UNIT RUMAH TERES 1 TINGKAT, (JENIS C-PT 7667) DI ATAS SEBAHAGIAN LOT 31325 (PT 6052) & LOT 31326 PT 6053) MUKIM SAYUNG, DAERAH KUALA KANGSAR PERAK DARUL RIDZUAN. UNTUK: TETUAN DESA HARTA EMAS DEVELOPMENT SDN. BHD. (SN NO : 11000924986)(GPS NO : 4.759658, 100.922952)

LAPORAN LAWATAN TAPAK AWALAN

**KORIDOR
UTILITI**
DARUL RIDZUAN

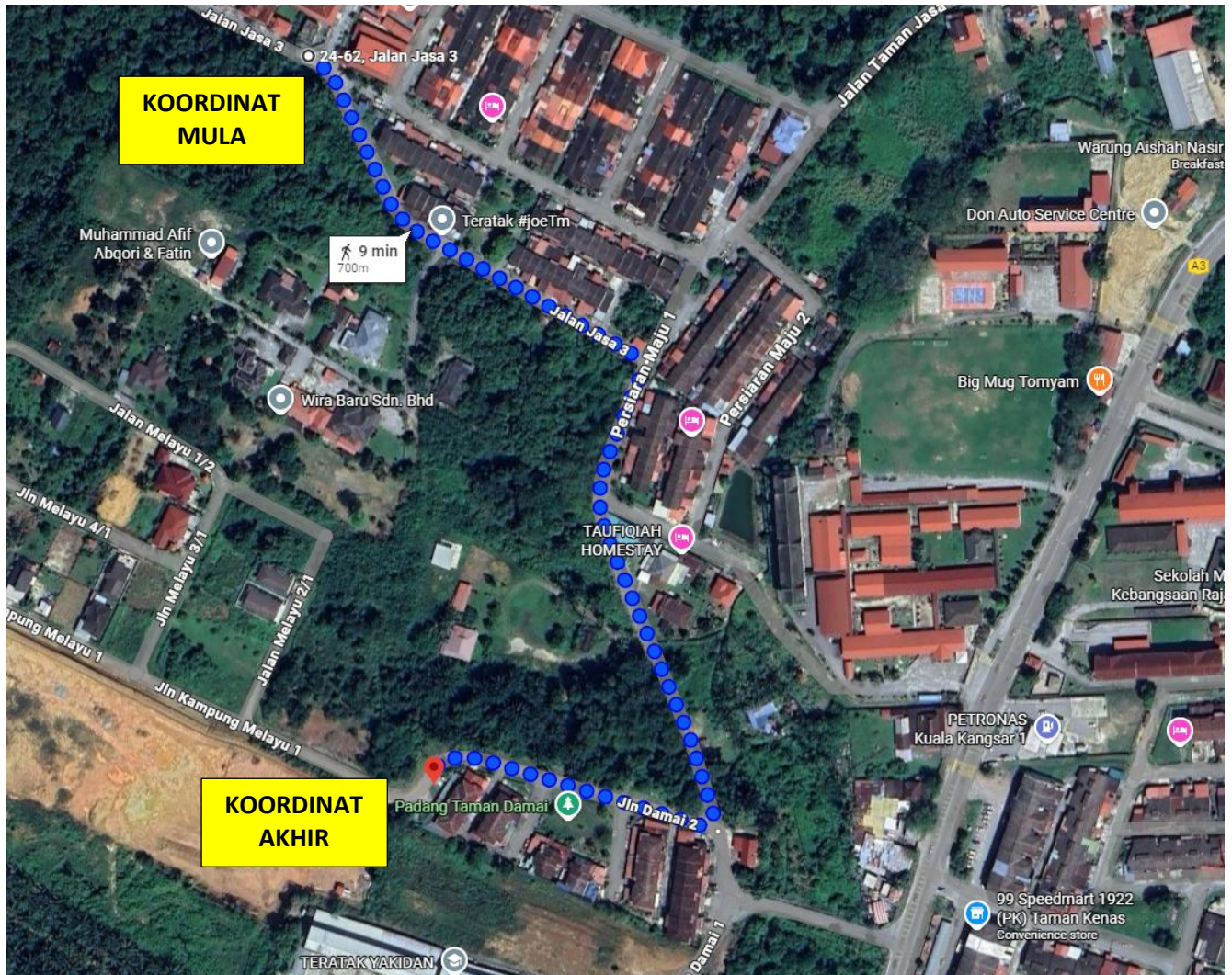


NO. RUJUKAN FAIL:	KUDR/TNBB/A/11/25/0939
TARIKH LAWATAN:	24 NOVEMBER 2025
DISEDIAKAN OLEH:	MUHAMMAD FARIS FIKRI NORMAN PUTERA BIN AZMAN

LOKASI PROJEK (GOOGLE MAPS)

Koordinat Mula : 4.763227,100.923021

Koordinat Akhir : 4.759640,100.923462

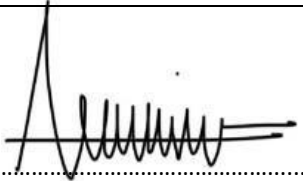



Jumlah Jarak : 707 METER

RINGKASAN LALUAN :-

No.	Nama Laluan	Pihak Berkuasa	Jarak (m)
1.	JALAN JASA 3	MAJLIS PERBANDARAN KUALA KANGSAR	256
2.	PERSIARAN MAJU 1	MAJLIS PERBANDARAN KUALA KANGSAR	74
3.	JALAN DAMAI 2	MAJLIS PERBANDARAN KUALA KANGSAR	197
4.	JALAN LORONG 1 KG. MELAYU TAMBAHAN	PDT KUALA KANGSAR	180
5.			
6.			
7.			
8.			
Jumlah Jarak :			707 meter

RINGKASAN LAPORAN:-

Kaedah Cadangan		Jarak, m	Kedalaman, m	Unit	
Horizontal Directional Drilling (HDD)				Meter	
Pipe Jacking				Meter	
Open Cut Trenching (Carriage Way)		35	1.2	Meter	
Open Cut Trenching (Grass Verge Way)		665	1.2	Meter	
Jumlah Jarak :			700	Meter	
Bilangan Pit/ Manhole			Kuantiti	Unit	
Cadangan Manhole (Telekomunikasi)				Nos	
Cadangan Pit HDD				Nos	
Cadangan Pit Pipe Jacking				Nos	
Cadangan Saiz Penggalian (Kawasan Open Cut)		Panjang, m	Lebar, m	Kedalaman, m	Unit, m ³
Carriage Way Open Cut Trenching		35	0.6	1.2	25.2
Grass Verge Way Open Cut Trenching		665	0.6	1.2	478.8
Cadangan Pit HDD					
Cadangan Pit Pipe Jacking					
Lain- Lain		Jenis		Nos	
Galvanized Iron (GI)				7	
Kelulusan Majlis Tempatan & Pihak Berkuasa		Pihak Berkuasa		Jarak	Unit, m
Jabatan Kerja Raya (JKR)		MPKK		527	Meter
Pihak Berkuasa Tempatan (PBT)					Meter
Pejabat Daerah (PD)		PDT KK		180	Meter
Jabatan Pengairan Dan Saliran (JPS)					Meter
Lain-Lain / Tanah Persendirian					Meter
Nota Tambahan:					
Disediakan:			Disemak:		
 Nama: MUHAMMAD FARIS FIKRI NORMAN PUTERA Jawatan: Penolong Pegawai Koridor Daerah Tarikh: 24/11/2025			 Nama: EN KAMARUL AZIAN BIN KAMARUZAMAN Jawatan: Pengurus Operasi Tarikh: 24/11/2025		

GAMBAR DI TAPAK PROJEK:-



PERBINCANGAN BERSAMA PEMOHON BERKAITAN JAJARAN DAN KAEDAH PEMASANGAN UTILITI



LOKASI DI JALAN JASA 2 (PE TAMAN JASA)




LOKASI DI JALAN JASA 2



LOKASI DI JALAN JASA 2



LOKASI DI PERSIMPANGAN ANTARA JALAN JASA 2 DAN PERSIARAN MAJU 1



LOKASI DI PERISARAN MAJU 1



LOKASI DI PERISARAN MAJU 1




LOKASI DI PERISARAN MAJU 1



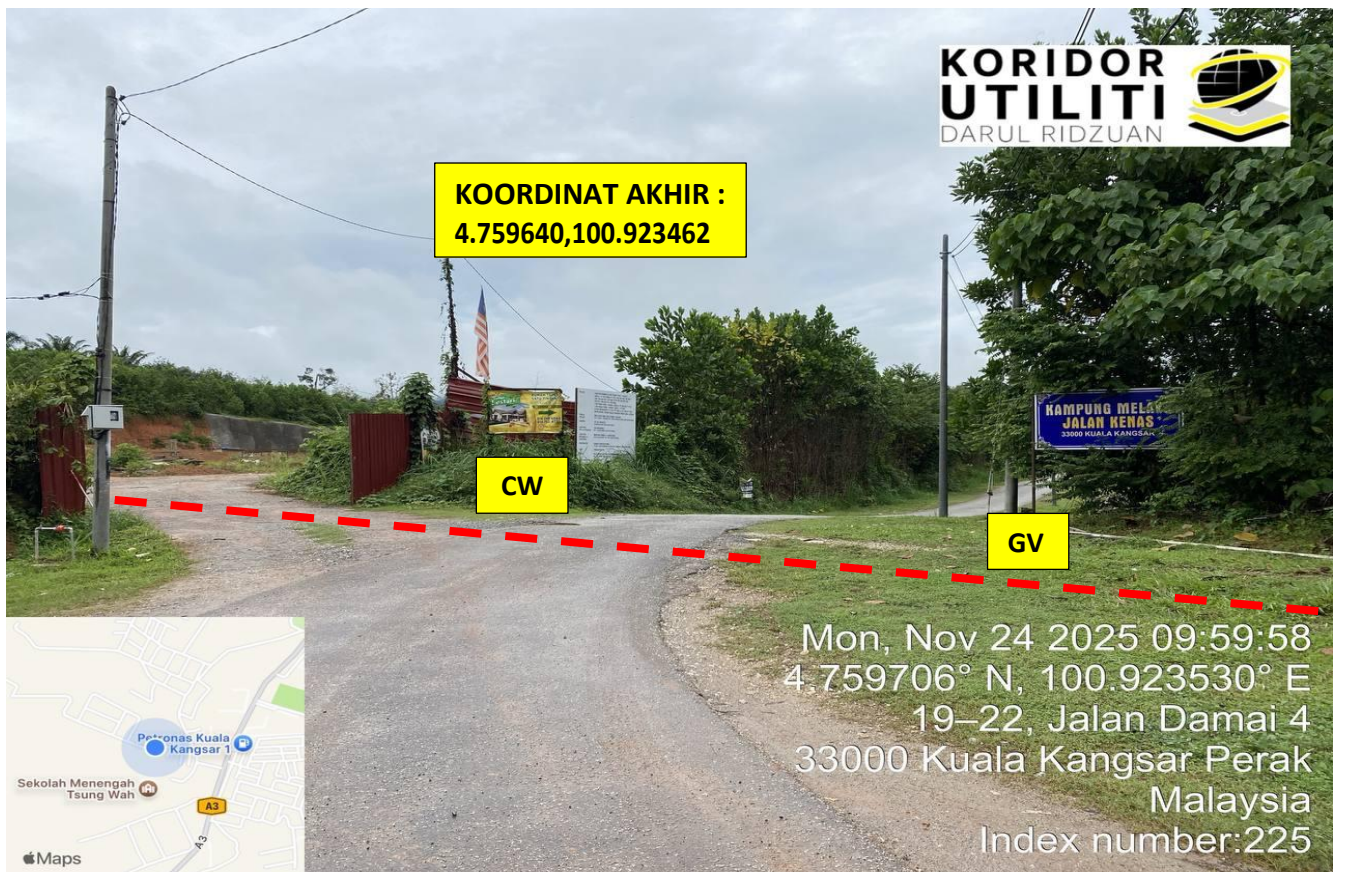
LOKASI DI JALAN LORONG 1 KG. MELAYU TAMBAHAN



LOKASI DI PERSIMPANGAN ANTARA JALAN DAMAI 2 & JALAN LORONG 1 KG. MELAYU TAMBAHAN



LOKASI DI JALAN DAMAI 2



LOKASI DI SIMPANG MASUK KE PE PADAT CADANGAN