

TAJUK PROJEK:

PERMOHONAN KELULUSAN PENYEDIAAN INFRASTRUKTUR TARIK KABEL GENTIAN OPTIK UNTUK PERKHIDMATAN BAGI PROJEK POINT OF PRESENCE (POP) FASA 2: HAB INFRASTRUKTUR GENTIAN OPTIK BERHAMPIRAN DENGAN SEKOLAH, KAWASAN PERINDUSTRIAN, PREMIS KERAJAAN DAN KOMUNITI SEKITARNYA OLEH KEMENTERIAN KOMUNIKASI MALAYSIA – (PMU KMTG LINK 7)

LAPORAN LAWATAN TAPAK AWALAN

**KORIDOR
UTILITI**
DARUL RIDZUAN



NO. RUJUKAN FAIL:	KUDR/ALLO/A/12/25/0950
TARIKH LAWATAN:	3/12/2025
DISEDIAKAN OLEH:	DANIEL NAUFAL BIN SYAHRIL IZHAM

LOKASI PROJEK (GOOGLE MAPS) :-

Koordinat Mula : 4.936880,100.723961

Koordinat Akhir : 4.943878,100.724710

Site Plan- KMZ (Overview Site Area)



Red Colour – JKR



Jumlah Jarak: 802 meter

RINGKASAN LALUAN :-

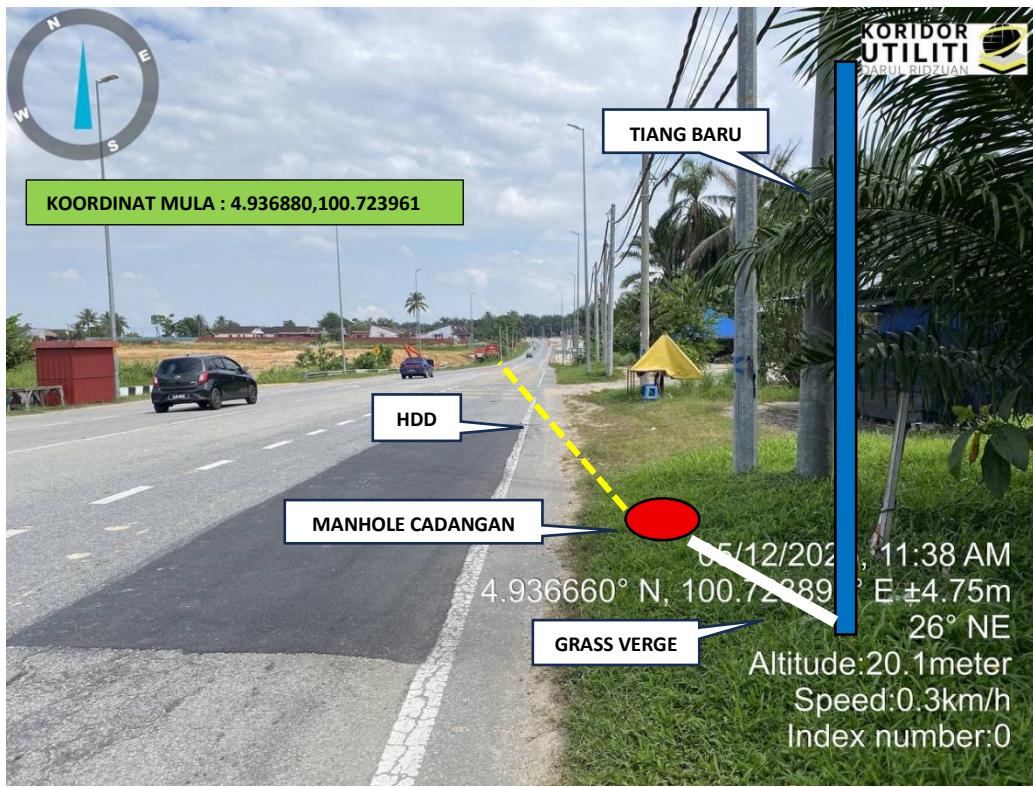
No.	Nama Laluan	Pihak Berkuasa	Jarak (m)
1.	JALAN TAIPING – SELAMA (A7) JALAN BATU KURAU	JKR LMS	802
Jumlah Jarak:			802 m

RINGKASAN LAPORAN :-

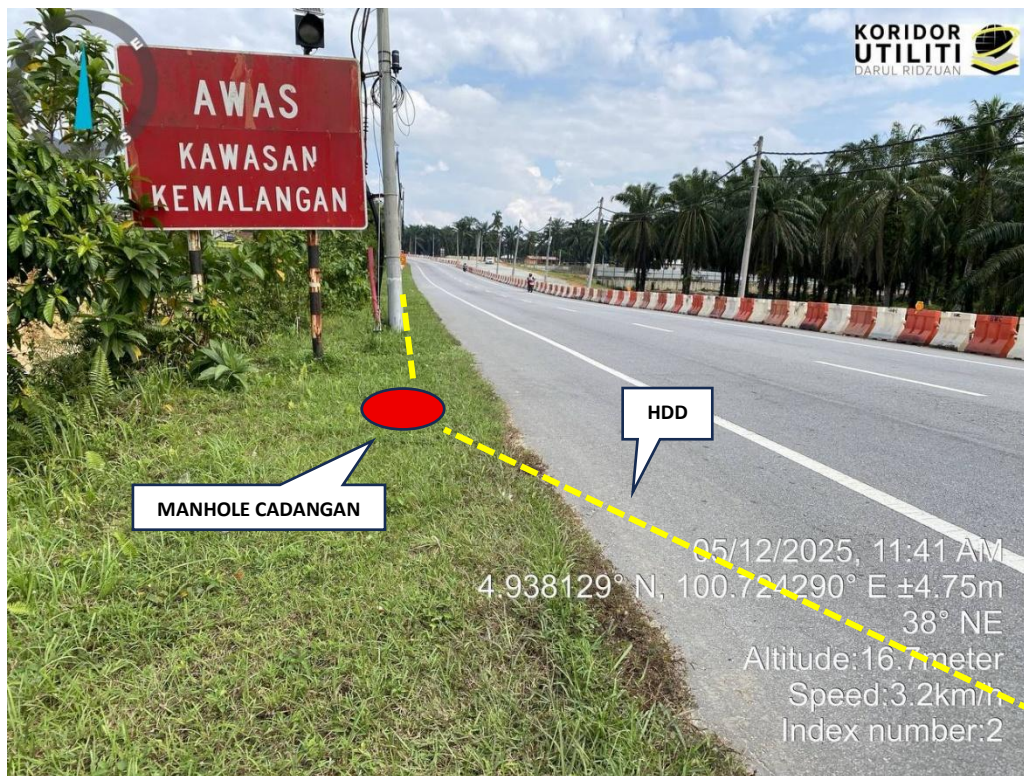
Kaedah Cadangan	Jarak, m	Kedalaman, m	Unit	
Horizontal Directional Drilling (HDD)	798	4.0	Meter	
Grass Verge (GV)	4	1.5	Meter	
Jumlah Jarak :		802	Meter	
Bilangan Pit/ Manhole		Kuantiti	Unit	
Cadangan Manhole (Telekomunikasi)		5	Nos	
Cadangan Pit HDD			Nos	
Cadangan Pit Pipe Jacking			Nos	
Cadangan Tiang		2	Nos	
Cadangan Saiz Penggalian (Kawasan Open Cut)	Panjang, m	Lebar, m	Kedalaman, m	Unit, m ³
Carriage Way Open Cut Trenching				
Grass Verge Way Open Cut Trenching	4	0.6	1.5	
Cadangan Pit HDD				
Cadangan Penanaman Tiang	2	0.6	1.5	
Cadangan Detail Manhole (Telekomunikasi)	Jenis		Nos	
Manhole	JRC 7		5	
Kelulusan Majlis Tempatan & Pihak Berkuasa		Pihak Berkuasa	Jarak	Unit, m
Jabatan Kerja Raya (JKR)		JKR LMS	802	Meter
Pihak Berkuasa Tempatan (PBT)				Meter
Pejabat Daerah (PD)				Meter
Jabatan Pengairan Dan Saliran (JPS)				Meter
Nota Tambahan: -				

<u>Disediakan:</u>	<u>Disemak:</u>
	
Nama: Daniel Naufal Bin Syahril Izham Jawatan: Penolong Pegawai Koridor Daerah Tarikh: 3/12/2025	Nama: Kamarul Azian Bin Kamaruzaman Jawatan: Pengurus Operasi Tarikh: 3/12/2025


GAMBAR DI TAPAK PROJEK:-




KOORDINAT MULA – CADANGAN TIANG BARU DAN HDD MERENTANGI DI JALAN TAIPING – SELAMA (A7)



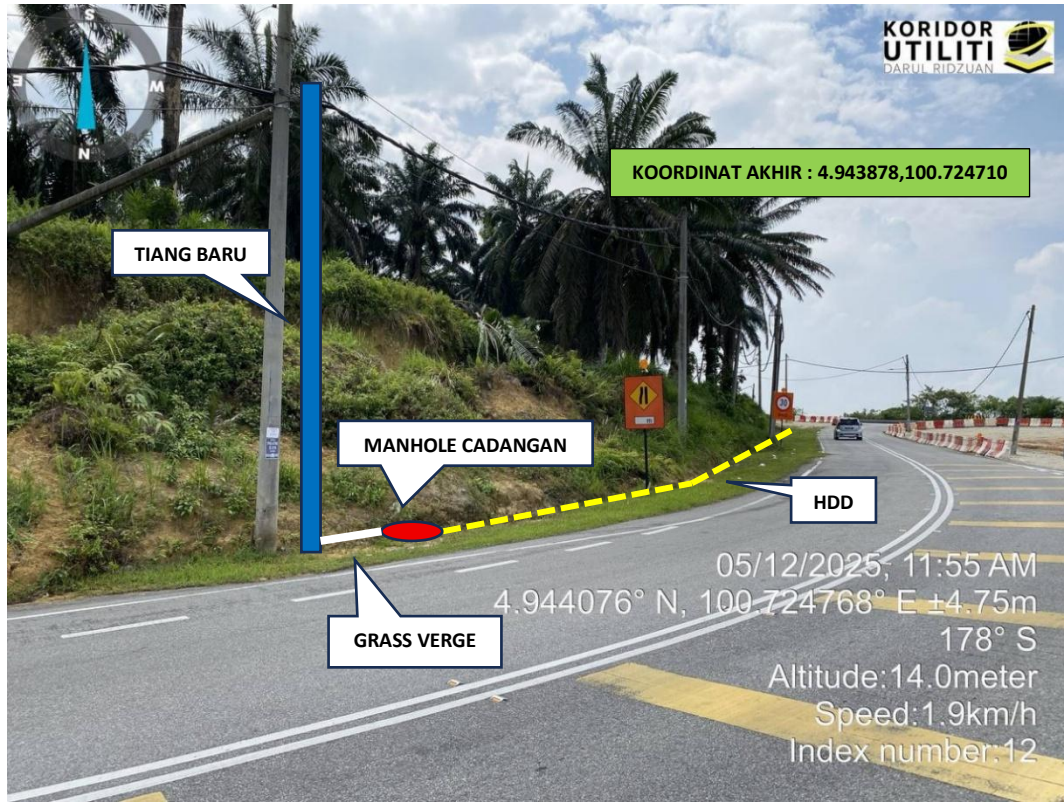
**CADANGAN HDD MERENTANGI JALAN JKR
JALAN TAIPING – SELAMA (A7)**



CADANGAN MANHOLE DAN HDD



CADANGAN HDD DAN MANHOLE



KOORDINAT AKHIR – CADANGAN TIANG BARU DAN HDD