

TAJUK PROJEK:

PERMOHONAN MENDAPATKAN KEBENARAN IZINLALU SERTA PERMIT UNTUK PEMASANGAN & PENYAMBUNGAN INFRASTRUKTUR GENTIAN OPTIK YANG MELINTASI REZAB JALAN DAN SUNGAI DI DALAM DAERAH HILIR PERAK UNTUK PG LINKARANFIBRE SDN. BHD. (LINKARAN)

LAPORAN LAWATAN TAPAK AWALAN

**KORIDOR
UTILITI**
DARUL RIDZUAN



NO. RUJUKAN FAIL:	KUDR/PGLF/A/11/25/0931
TARIKH LAWATAN:	26 NOVEMBER 2025
DISEDIAKAN OLEH:	AFIZAL SYAMIM BIN ABD AZIZ

LOKASI PROJEK (GOOGLE MAPS):

- Koordinat (1): **4.02800634,100.87591490**
 Koordinat (2): **4.00591545,100.87424248**
 Koordinat (3): **3.97209816,100.87127100**
 Koordinat (4): **4.05839838,100.86751138**
 Koordinat (5): **4.05100051,100.86687850**
 Koordinat (6): **3.96644131,100.87202631**





Jumlah Jarak: 1226-meter

RINGKASAN LALUAN:

No.	Nama Laluan	Pihak Berkuasa	Jarak (m)
1	Jalan Sungai Ranggam – Hujung Rintis (A292)	JKR Perak Tengah	86
2	Jalan Masuk Trans Perak (A227)	JKR Perak Tengah	16
3	Jalan Teluk Intan – Kg Lekir (Ft005)	JKR Perak Tengah	35
4	Tali Air Kota Setia	JPS Perak Tengah	35
5	Tali Air Seberang Perak	JPS Perak Tengah	52
6	Sungai Perak	JPS Hilir Perak	1002
Jumlah Jarak:			1226-m

RINGKASAN LAPORAN:

Kaedah Cadangan	Jarak, m	Kedalaman, m	Unit	
Horizontal Directional Drilling (HDD)	1226	4	meter	
Penarikan Kabel (CP) (Saluran Utiliti Sedia Ada)			meter	
Open Cut Trenching (Grass Verge Way)			meter	
Poles			meter	
Jumlah Jarak		1226	meter	
Bilangan Tiang/ Manhole		Kuantiti	Unit	
Cadangan Manhole (Telekomunikasi)			nos	
Cadangan Penanaman Tiang			nos	
Cadangan Manhole/Pit			nos	
Cadangan Saiz Penggalian (Kawasan Open Cut)	Panjang, m	Lebar, m	Kedalaman, m	Unit, m ³
Micro Trenching (MT)				
Cadangan Manhole				
Cadangan Pit				
Cadangan Detail Manhole	Jenis		Nos	
Manhole				
Kelulusan Majlis Tempatan & Pihak Berkuasa	Pihak Berkuasa		Jarak	Unit, m
Jabatan Kerja Raya (JKR)	JKR Perak Tengah		137	m
Pihak Berkuasa Tempatan (PBT)				m
Pejabat Daerah (PD)				m
Jabatan Pengairan Dan Saliran (JPS)	JPS Hilir Perak JPS Perak Tengah		1002 87	m
Nota Tambahan: -				
<ol style="list-style-type: none"> Hasil lawatan mendapati pemasangan utiliti menggunakan kaedah HDD sepanjang 1226-meter. Pihak pemohon perlu mengikut semua syarat-syarat yang ditetapkan oleh PBM. 				

<u>Disediakan:</u>	<u>Disemak:</u>
	
Nama: Afizal Syamim Bin Abd Aziz Jawatan: Penolong Pegawai Koridor Daerah Tarikh: 26/11/2025	Nama: Kamarul Azian Kamaruzaman Jawatan: Pengurus Operasi Tarikh: 26/11/2025

GAMBAR DI TAPAK PROJEK:



GAMBAR BERSAMA PIHAK JKR PERAK TENGAH DAN PEMOHON




CADANGAN KERJA HDD MENYEBERANGI SUNGAI PERAK (JPS HILIR PERAK)



JALAN SUNGAI RANGGAM – HUJUNG RINTIS (A292)



JALAN SUNGAI RANGGAM – HUJUNG RINTIS (A292)




CADANGAN KERJA HDD MENYEBERANGI TALI AIR KOTA SETIA (JPS PERAK TENGAH)




JALAN SUNGAI RANGGAM – HUJUNG RINTIS (A292)



JALAN TELUK INTAN – KG LEKIR (FT005)



CADANGAN KERJA HDD MENYEBERANGI TALI AIR SEBERANG PERAK (JPS PERAK TENGAH)



JALAN MASUK TRANS PERAK (A227)