

TAJUK PROJEK:

PROJEK PENYEDIAAN POINT OF PRESENCE (POP) FASA 2 HAB INFRASTRUKTUR GENTIAN OPTIK BERHAMPIRAN DENGAN SEKOLAH, PREMIS KERAJAAN DAN KOMUNITI SEKITARNYA OLEH KEMENTERIAN KOMUNIKASI (ZON UTARA - PERAK & KEDAH) SERAHAN DOKUMEN LENGKAP BAGI PERMOHONAN KELULUSAN IZIN LALU ABA8247 – SEKOLAH KEBANGSAAN CHENDERONG KELUBI

LAPORAN LAWATAN TAPAK AWALAN

**KORIDOR
UTILITI**
DARUL RIDZUAN

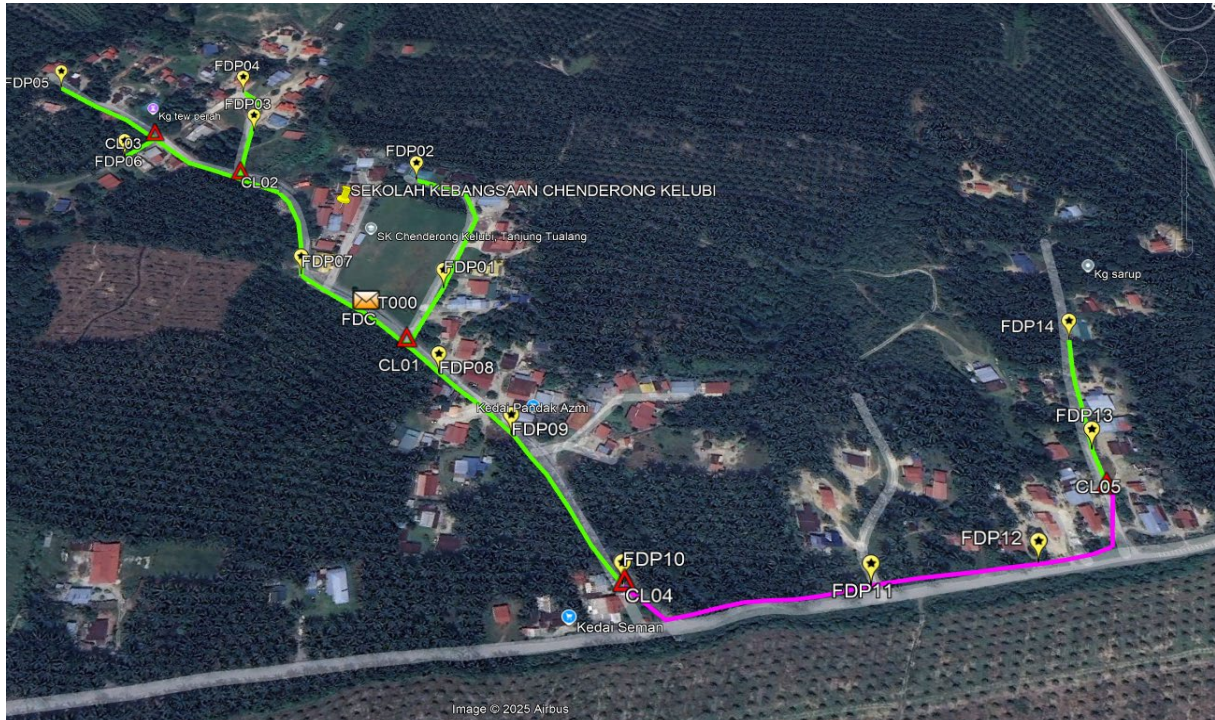


NO. RUJUKAN FAIL:	KUDR/KACP/A/05/25/0480
TARIKH LAWATAN:	20 JUN 2025
DISEDIAKAN OLEH:	AFIZAL SYAMIM BIN ABD AZIZ

LOKASI PROJEK (GOOGLE MAPS):-

Koordinat Mula: **4.221903,101.080412**

Koordinat Akhir: **4.224521,101.079093**





Jumlah Jarak: 374-meter

RINGKASAN LALUAN:-

No.	Nama Laluan	Pihak Berkuasa	Jarak (m)
1.	JALAN KG GAJAH – TANJUNG TUALANG (A015)	JKR	374
2.			
3.			
4.			
5.			
Jumlah Jarak:			374-m

RINGKASAN LAPORAN:-

Kaedah Cadangan	Jarak, m	Kedalaman, m	Unit	
Horizontal Directional Drilling (HDD)	370	4	Meter	
Open Cut Trenching (Carriage Way)			Meter	
Open Cut Trenching (Grass Verge Way)	4	1.5	Meter	
Poles			Meter	
Jumlah Jarak		374	Meter	
Bilangan Tiang/ Manhole		Kuantiti	Unit	
Cadangan Manhole (Telekomunikasi)		4	Nos	
Cadangan Penanaman Tiang			Nos	
Cadangan Manhole			Nos	
Cadangan Saiz Penggalian (Kawasan Open Cut)	Panjang, m	Lebar, m	Kedalaman, m	Unit, m³
Open Cut Trenching (GV)	1.0	0.6	1.5	
Cadangan Manhole HDD	1.2	0.9	1.2	
Cadangan Pit HDD				
Cadangan Detail Manhole	Jenis		Nos	
Manhole	JRC7		4	
Kelulusan Majlis Tempatan & Pihak Berkuasa	Pihak Berkuasa	Jarak	Unit, m	
Jabatan Kerja Raya (JKR)	JKR	374	m	
Pihak Berkuasa Tempatan (PBT)				
Pejabat Daerah (PD)				
Jabatan Pengairan Dan Saliran (JPS)				
Lain-Lain / Tanah Persendirian				
Nota Tambahan: -				
<ol style="list-style-type: none"> Hasil lawatan mendapati kerja-kerja korekan menggunakan kaedah HDD & korekan terbuka(GV) berjarak 374-meter. Pihak pemohon perlu mengikut semua syarat-syarat yang ditetapkan oleh PBM. 				

Disediakan:	Disemak:
	
Nama: Afizal Syamim B. Abd Aziz Jawatan: Penolong Pegawai Koridor Daerah Tarikh: 20/06/2025	Nama: Kamarul Azian Kamaruzaman Jawatan: Pengurus Operasi Tarikh: 20/06/2025

GAMBAR DI TAPAK PROJEK:-



LOKASI : JALAN KG GAJAH – TANJUNG TUALANG (A015)



LOKASI : JALAN KG GAJAH – TANJUNG TUALANG (A015)