

TAJUK PROJEK:

**PROJEK PENYEDIAAN POINT OF PRESENCE (POP) FASA 2
HAB INFRASTUKTUR GENTIAN OPTIK BERHAMPIRAN
DENGAN SEKOLAH, PREMIS KERAJAAN DAN KOMUNITI
SEKITARNYA OLEH KEMENTERIAN KOMUNIKASI (ZON
UTARA – PERAK & KEDAH) SERAHAN DOKUMEN
LENGKAP BAGI PERMOHONAN KELULUSAN IZIN LALU
ABA4028 – SEKOLAH KEBANGSAAN PAYA SALAK**

LAPORAN LAWATAN TAPAK AWALAN

**KORIDOR
UTILITI**
DARUL RIDZUAN



NO. RUJUKAN FAIL:	KUDR/KACP/A/05/25/0491
TARIKH LAWATAN:	9 JULAI 2025
DISEDIAKAN OLEH:	MUHAMMAD FARIS FIKRI NORMAN PUTERA BIN AZMAN

LOKASI PROJEK (GOOGLE MAPS)

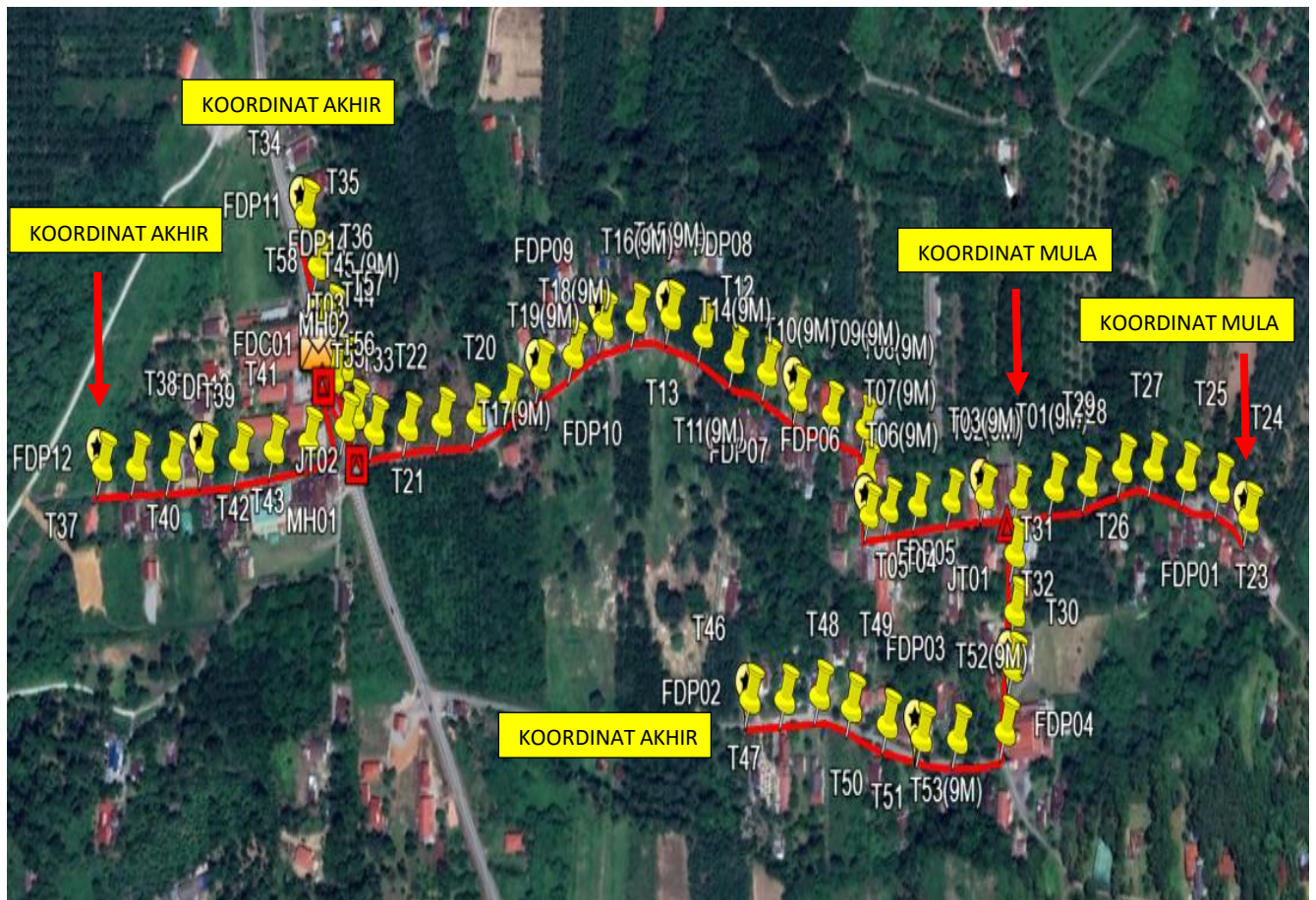
Koordinat Mula : 4.792205,100.847056

Koordinat Akhir : 4.791141,100.848917

Koordinat Akhir : 4.796474,100.841882

Koordinat Akhir : 4.4.796067,100.839609

Koordinat Akhir : 4.792333,100.844371

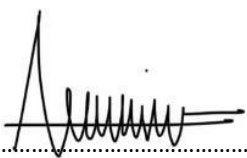



Jumlah Jarak : 1,900 METER

RINGKASAN LALUAN :-

No.	Nama Laluan	Pihak Berkuasa	Jarak (m)
1.	JALAN PADANG RENGAS - LUBUK MERBAU (A107)	JKR KUALA KANGSAR	279
2.	JALAN TUAN HAJI MAT KILOR	PDT KUALA KANGSAR	251
3.	JALAN CHANGKAT MENGGARUNG	PDT KUALA KANGSAR	968
4.	JALAN KG KEROH HILIR	PDT KUALA KANGSAR	134
5.	JALAN KG KEROH HILIR	PDT KUALA KANGSAR	268
7.			
6.			
Jumlah Jarak :			1,900 meter

RINGKASAN LAPORAN:-

Kaedah Cadangan		Jarak, m	Kedalaman, m	Unit	
Horizontal Directional Drilling (HDD)		58	3	Meter	
Pipe Jacking				Meter	
Open Cut Trenching (Carriage Way)				Meter	
Open Cut Trenching (Grass Verge Way)		6	1.5	Meter	
Jumlah Jarak :			64	Meter	
Bilangan Pit/ Manhole			Kuantiti	Unit	
Cadangan Manhole (Telekomunikasi)			2	Nos	
Cadangan Pit HDD				Nos	
Cadangan Pit Pipe Jacking				Nos	
Cadangan Saiz Penggalian (Kawasan Open Cut)		Panjang, m	Lebar, m	Kedalaman, m	Unit, m ³
Carriage Way Open Cut Trenching					
Grass Verge Way Open Cut Trenching		3	0.6	1.5	2.7
Cadangan Pit HDD					
Cadangan Pit Pipe Jacking					
Lain- Lain		Jenis		Nos	
Penanaman Tiang				57	
Kelulusan Majlis Tempatan & Pihak Berkuasa		Pihak Berkuasa		Jarak	Unit, m
Jabatan Kerja Raya (JKR)		JKR KUALA KANGSAR		279	Meter
Pihak Berkuasa Tempatan (PBT)					Meter
Pejabat Daerah (PD)		PDT KUALA KANGSAR		1621	Meter
Jabatan Pengairan Dan Saliran (JPS)					Meter
Lain-Lain / Tanah Persendirian					Meter
Nota Tambahan:					
Disediakan:		Disemak:			
 Nama: MUHAMMAD FARIS FIKRI NORMAN PUTERA Jawatan: Penolong Pegawai Koridor Daerah Tarikh: 9/7/2025		 Nama: EN KAMARUL AZIAN BIN KAMARUZAMAN Jawatan: Pengurus Operasi Tarikh:			

GAMBAR DI TAPAK PROJEK:-



LOKASI DI HADAPAN SK PAYA SALAK, JALAN PDG RENGAS-LUBUK MERBAU (A107)



LOKASI DI JALAN PDG RENGAS-LUBUK MERBAU (A107)



LOKASI DI PERSIMPANGAN MASUK KE JALAN TUAN HJ MAT KILOR



LOKASI DI PERSIMPANGAN MASUK KE JALAN KG KEROH HILIR



LOKASI DI JALAN CHANGKAT MENGKARUNG



LOKASI DI JALAN CHANGKAT MENGKARUNG

