

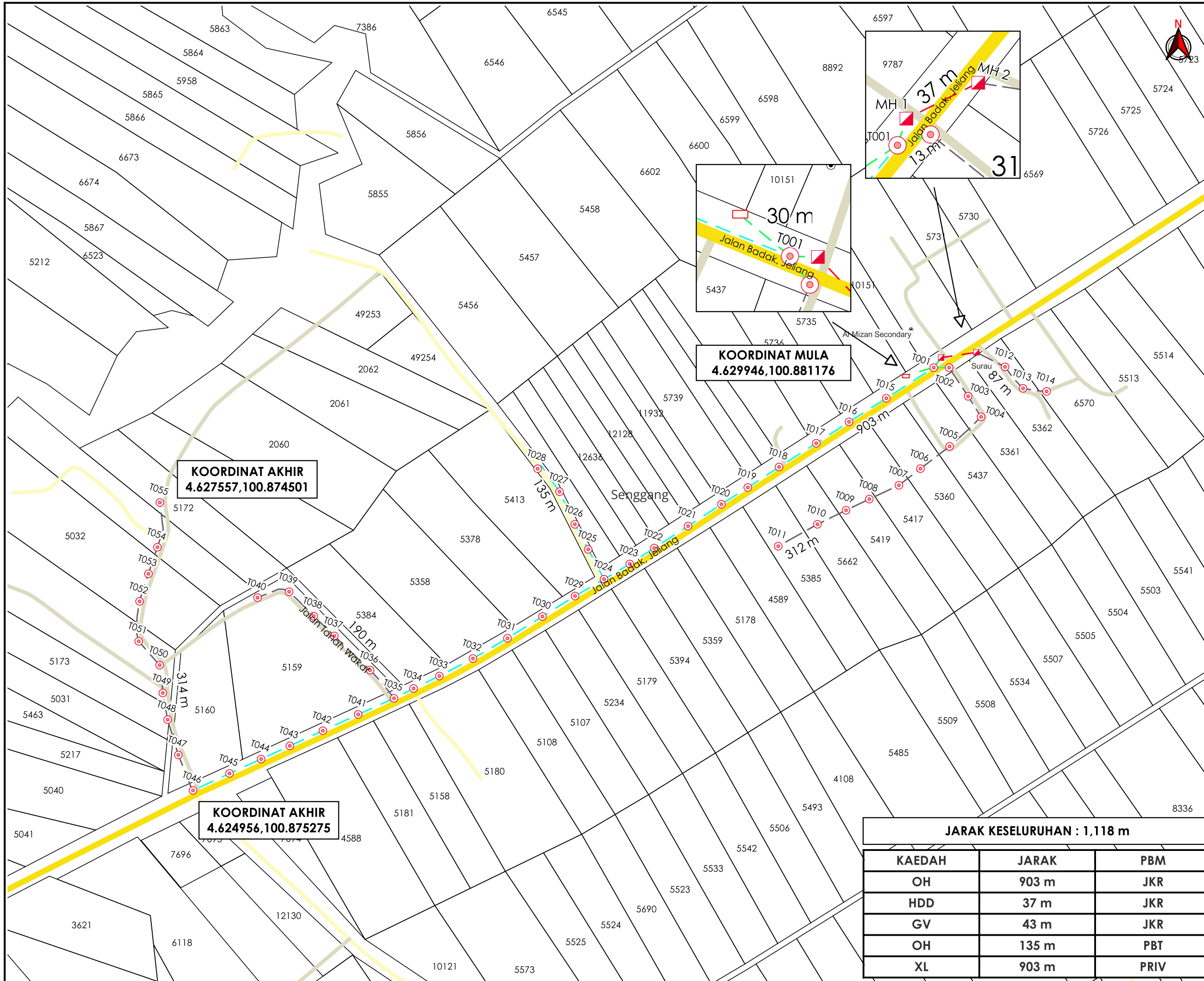
**KORIDOR
UTILITI**
DARUL RIDZUAN



**PROJEK PENYEDIAAN POINT OF PRESENCE (POP) FASA 2
HAB INFRASTRUKTUR GENTIAN OPTIK BERHAMPIRAN DENGAN
SEKOLAH, PREMIS KERAJAAN DAN KOMUNITI SEKITARNYA
OLEH KEMENTERIAN KOMUNIKASI (ZON UTARA – PERAK &
KEDAH) SERAHAN DOKUMEN LENGKAP BAGI PERMOHONAN
KELULUSAN IZIN LALU AFT4002- SEKOLAH MENENGAH
AGAMA MAAHAD AL-MIZAN**

PELAN IZIN LALU

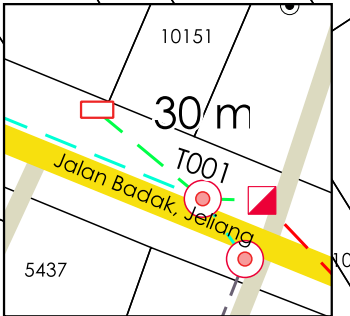
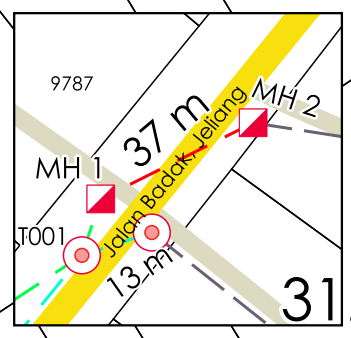
**NO FAIL RUJUKAN
KUDR/KACP/A/05/25/0391**



KOORDINAT AKHIR
4.627557,100.874501

KOORDINAT MULA
4.629946,100.881176

KOORDINAT AKHIR
4.624956,100.875275



AGENSI PENYELARAS
KORIDOR UTILITI
DARUL RIDZUAN



TAJUK PERMOHONAN
PROJEK PENYEDIAAN POINT OF PRESENCE (POP) FASA 2 HAB INFRASTRUKTUR GENTIAN OPTIK BERHAMPIRAN DENGAN SEKOLAH, PREMIS KERAJAAN DAN KOMUNITI SEKITARNYA OLEH KEMENTERIAN KOMUNIKASI (ZON UTARA - PERAK & KEDAH) SERAHAN DOKUMEN LENGKAP BAGI PERMOHONAN KELULUSAN IZIN LALU AFT4002-SEKOLAH MENENGAH AGAMA MAHAD AL-MIZAN

PETUNJUK

- JALAN JKR
- JALAN PBT
- JALAN PERSENDIRIAN
- GRASS VERGE
- HORIZONTAL DIRECTIONAL DRILLING
- KABEL FIBRE OPTIK
- JALAN TIDAK TERLIBAT
- MANHOLE CADANGAN
- TIANG CADANGAN
- KABINET CADANGAN

PIHAK BERKUASA MELULUS

	JABATAN KERJA RAYA KUALA KANGSAR
	MAJLIS DAERAH KUALA KANGSAR

PENYEDIA UTILITI

JENIS PELAN	PELAN IZIN LALU
PELUKIS PELAN	NURZAFIRAH
TARIKH DIKELUARKAN	2025-05-13
MUKA SURAT	1/1
NO FAIL RUJUKAN	PINDAAN
KUDR/KACP/A/05/25/0391	00

JARAK KESELURUHAN : 1,118 m

KAEDAH	JARAK	PBM
OH	903 m	JKR
HDD	37 m	JKR
GV	43 m	JKR
OH	135 m	PBT
XL	903 m	PRIV

*PENGUKURAN BERDASARKAN JARAK SATELIT