

TAJUK PROJEK:

**PROJEK PENYEDIAAN POINT OF PRESENCE (POP) FASA 2 HAB
INFRASTRUKTUR GENTIAN OPTIK BERHAMPIRAN DENGAN SEKOLAH,
PREMIS KERAJAAN DAN KOMUNITI SEKITARNYA OLEH KEMENTERIAN
KOMUNIKASI (ZON UTARA – PERAK & KEDAH) SERAHAN DOKUMEN
LENGKAP BAGI PERMOHONAN KELULUSAN IZIN LALU ABA8239 -
SEKOLAH KEBANGSAAN PASIR KUBU.**

LAPORAN LAWATAN TAPAK AWALAN

**KORIDOR
UTILITI**
DARUL RIDZUAN



NO. RUJUKAN FAIL:	KUDR/KACP/A/05/25/0584
TARIKH LAWATAN:	16 JUNE 2025
DISEDIAKAN OLEH:	MUHAMMAD HELMY ASSANTE BIN ABD MUTALIB

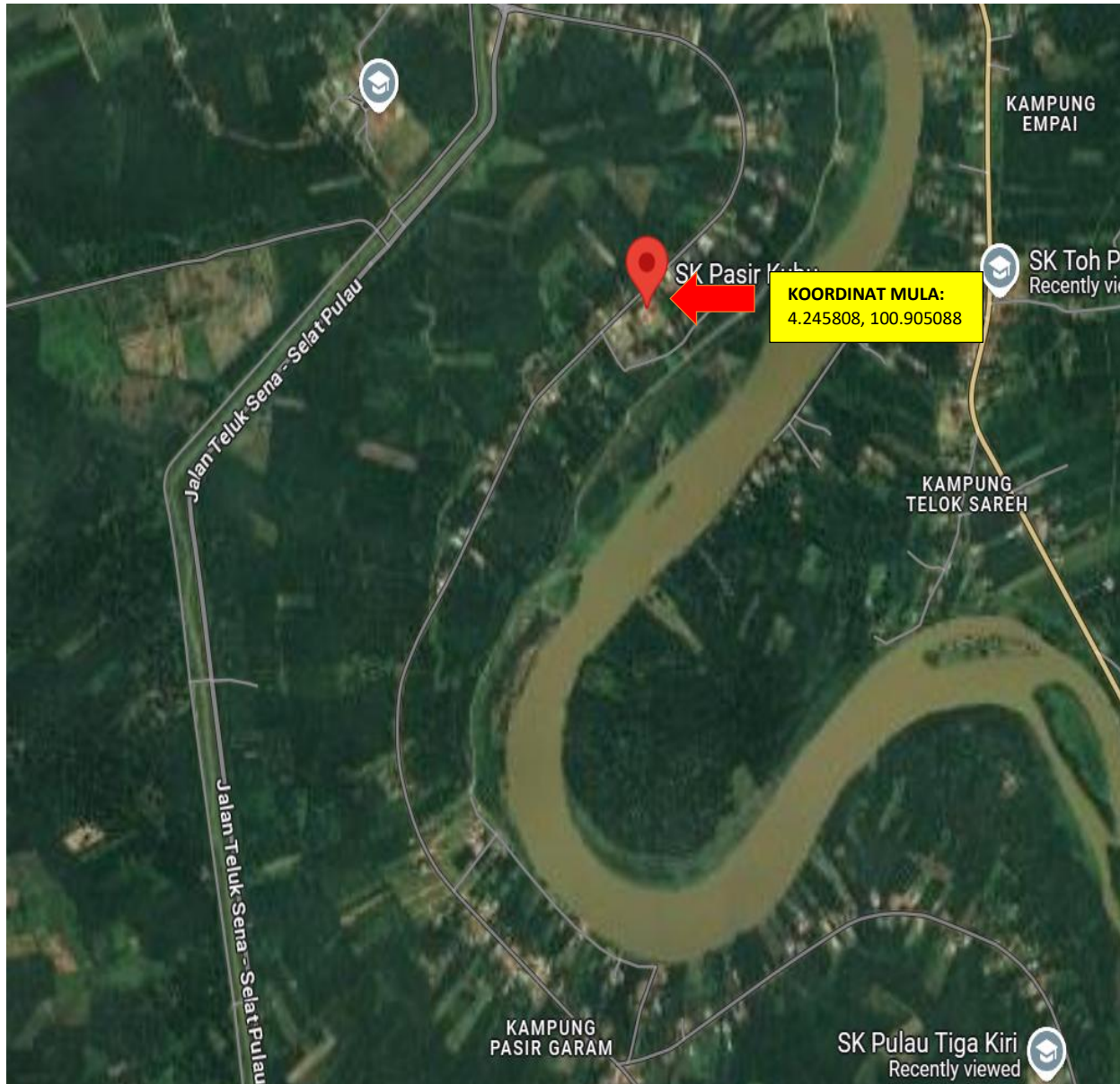
LOKASI PROJEK (GOOGLE MAPS)

Koordinat Mula : 4.245808, 100.905088

Koordinat Akhir : 4.245984, 100.907932

Koordinat Akhir : 4.228812, 100.905331

Koordinat Akhir : 4.226444, 100.904135





Jumlah Jarak: 4226 METER

RINGKASAN LALUAN :-

No.	Nama Laluan	Pihak Berkuasa	Jarak (m)
1.	JALAN SIPUTEH – BATU HAMPAR	JKR PERAK TENGAH	3054
2.	JALAN IMAM SAMRAN	PDT PERAK TENGAH	1172
Jumlah Jarak:			4226 meter

RINGKASAN LAPORAN:-

Kaedah Cadangan		Jarak, m	Kedalaman, m	Unit	
Horizontal Directional Drilling (HDD)		3043	4	Meter	
Pipe Jacking				Meter	
Open Cut Trenching (Carriage Way)				Meter	
Open Cut Trenching (Grass Verge Way)		11	1.2	Meter	
Jumlah Jarak :			3054	Meter	
Bilangan Pit/ Manhole			Kuantiti	Unit	
Cadangan Manhole (Telekomunikasi)			11	Nos	
Cadangan Pit HDD				Nos	
Cadangan Pit Pipe Jacking				Nos	
Cadangan Penanaman Tiang			39	Nos	
Cadangan Saiz Penggalian (Kawasan Open Cut)		Panjang, m	Lebar, m	Kedalaman, m	Unit, m ³
Carriage Way Open Cut Trenching					
Grass Verge Way Open Cut Trenching		11	0.6	1.2	7.92
Cadangan Pit HDD					
Cadangan Pit Pipe Jacking					
Cadangan Detail Manhole (Telekomunikasi)		Jenis		Nos	
Manhole					
Kelulusan Majlis Tempatan & Pihak Berkuasa		Pihak Berkuasa		Jarak	Unit, m
Jabatan Kerja Raya (JKR)		JKR PERAK TENGAH		3054	Meter
Pihak Berkuasa Tempatan (PBT)					Meter
Pejabat Daerah dan Tanah (PDT)		PDT KAMPONG GAJAH		1172	Meter
Jabatan Pengairan Dan Saliran (JPS)					Meter
Lain-Lain / Tanah Persendirian					Meter
Nota Tambahan:					
Disediakan:			Disemak:		
 Nama: Muhammad Helmy Assante Bin Abd Mutalib Jawatan: Penolong Pegawai Koridor Daerah Tarikh: 16/06/2025			 Nama: En Kamarul Azian Bin Kamaruzaman Jawatan: Pengurus Operasi Tarikh: 16/06/2025		


GAMBAR DI TAPAK PROJEK:-



JALAN BOTA KIRI – TELUK SENA



JALAN BOTA KIRI – TELUK SENA



JALAN BOTA KIRI – TELUK SENA



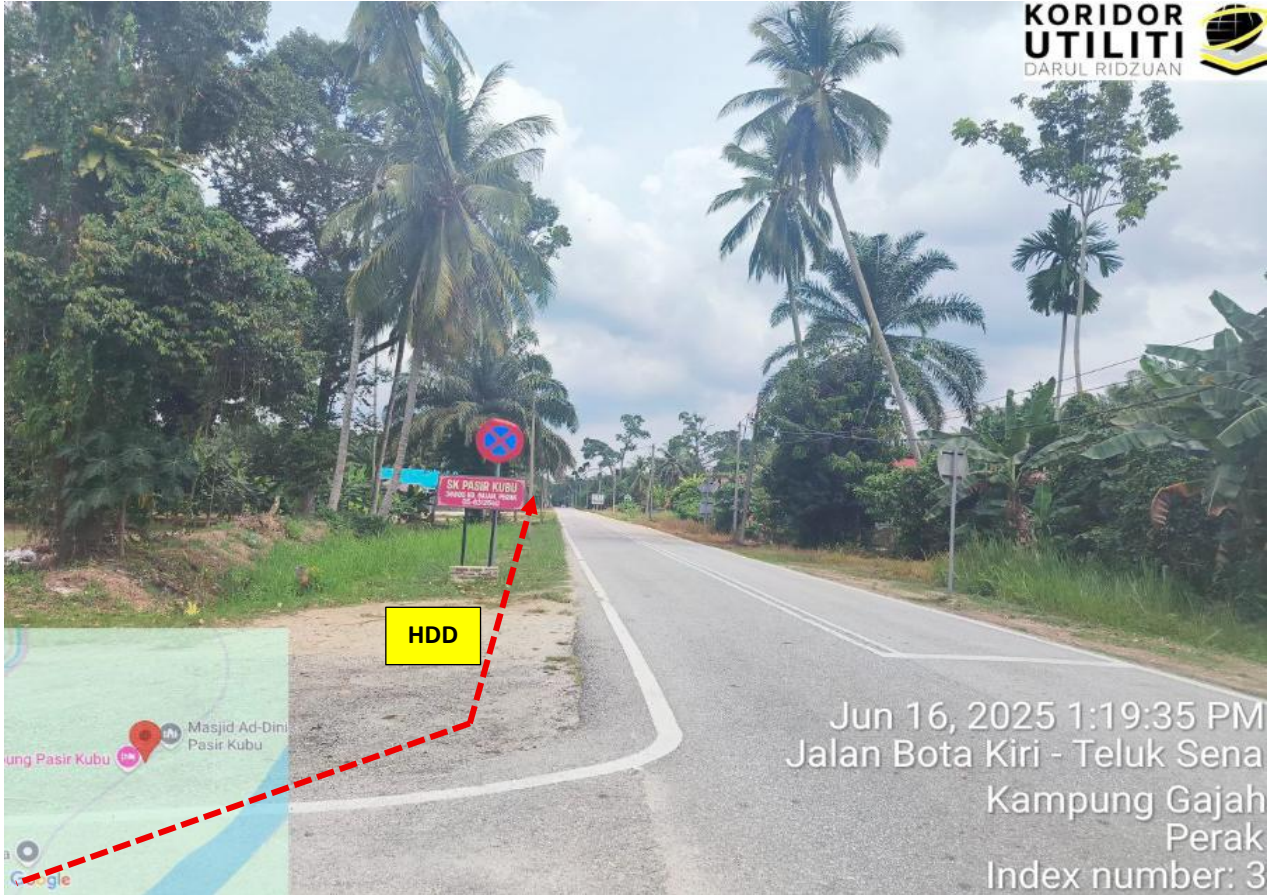
JALAN MASJID AD-DINIAH



JALAN MASJID AD-DINIAH



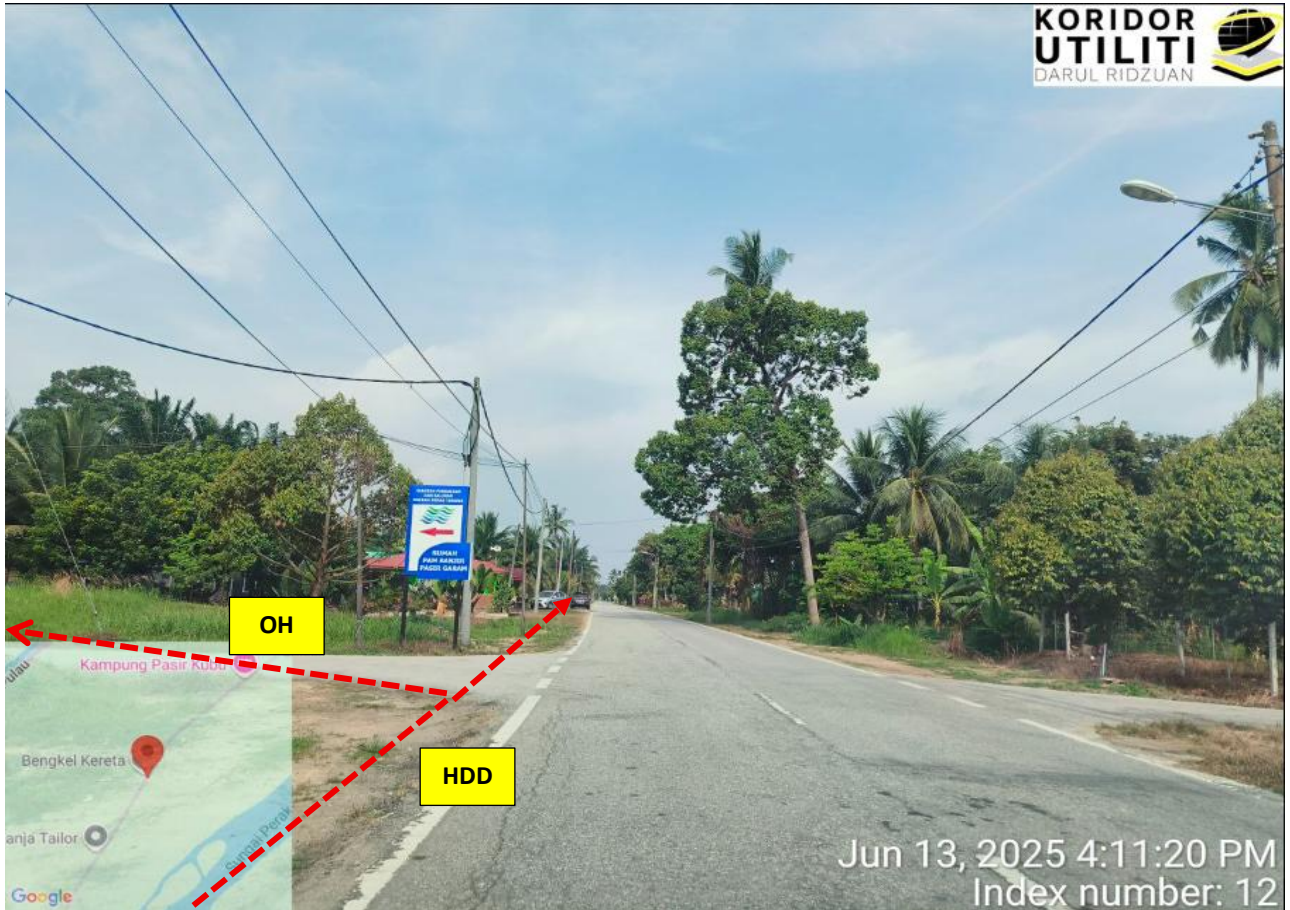
JALAN MASJID AD-DINIAH



JALAN BOTA KIRI – TELUK SENA



JALAN BOTA KIRI – TELUK SENA



JALAN BOTA KIRI – TELUK SENA



JALAN RUMAH PAM



JALAN RUMAH PAM




JALAN RUMAH PAM



Jun 13, 2025 4:14:15 PM
Jalan Bota Kiri - Teluk Sena
Kampung **OH** Pasir Garam
Kampung Gajah
Perak
Index number: 17

JALAN RUMAH PAM



Jun 13, 2025 4:17:43 PM
Jalan Bota Kiri - Teluk Sena
Kampung Gajah
Perak
Index number: 18

JALAN BOTA KIRI – TELUK SENA



JALAN BOTA KIRI – TELUK SENA