

TAJUK PROJEK:

MSVT MEWUJUDKAN PENCAWANG ELEKTRIK BARU UNTUK MENYELESAIKAN ISU BEBAN BERLEBIHAN DI RPT GELUNG PEPUYU (D-DSIT-S24-4894)

LAPORAN LAWATAN TAPAK AWALAN

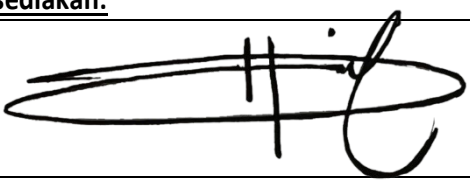

**KORIDOR
UTILITI**
DARUL RIDZUAN



NO. RUJUKAN FAIL:	KUDR/TNBB/A/02/25/0128
TARIKH LAWATAN:	26 MAC 2025
DISEDIAKAN OLEH:	MUHAMMAD HABIL BIN MUHAMMAD RAZALI

RINGKASAN LAPORAN:

<u>Kaedah Cadangan</u>				Jarak, m	Kedalaman, m
Horizontal Directional Drilling (HDD)				1403	4.0
Pipe Jacking				-	-
Open Cut Trenching (Carriage Way)				279	1.2
Open Cut Trenching (Grass Verge Way)				1445	1.2
GI				12	-
Existing Line (EL)				-	-
<u>Jumlah Jarak:</u>					<u>3,139</u>
Bilangan Pit/ Manhole				Kuantiti	
Cadangan Manhole (Telekomunikasi)				-	
Cadangan Manhole HDD				-	
Cadangan Pit Pipe Jacking				-	
Cadangan Saiz Penggalian (Kawasan Open Cut)		Panjang, m	Lebar, m	Kedalaman, m	Unit, m³
Carriage Way Open Cut Trenching		279	1.2	1.2	401.76
Grass Verge Way Open Cut Trenching		1445	1.2	1.2	2080.80
Cadangan Manhole HDD		-	-	-	-
Cadangan Pit Pipe Jacking		-	-	-	-
Cadangan Detail Manhole		Jenis		Nos	
Manhole		-		-	
Nama Laluan		Pihak Berkuasa		Jarak, m	
Lebuhraya Ipoh-Lumut & Jalan Gelung Pepuyu		Jabatan Kerja Raya		1391	
Jalan Temenggung 1 & 2 Jalan Laksamana 1 Persiaran Bayu Utama 1,2,3,5,14,19		Majlis Daerah Perak Tengah		1748	
		-		-	
		-		-	
		-		-	

<u>Disediakan:</u>	<u>Disemak:</u>
	
Nama: Muhammad Habil Bin Muhammad Razali Jawatan: Pegawai Koridor Daerah Tarikh: 26/03/2025	Nama: Kamarul Azian Kamaruzaman Jawatan: Pengurus Operasi Tarikh: 26/03/2025

GAMBAR LAWATAN TAPAK:

Koordinat Mula: **4.363717, 100.834142**

Koordinat Akhir: **4.368387, 100.817887 & 4.365964, 100.817635**



LAWATAN TAPAK AWALAN BERSAMA WAKIL JKR DAN WAKIL TNB



LOKASI KERJA: JALAN TEMENGGUNG 1 (KOORDINAT MULA)



LOKASI KERJA: JALAN TEMENGGUNG 1 MENGHALA KE ARAH JALAN TEMENGGUNG 2



LOKASI KERJA: JALAN LAKSAMANA 1 MENGHALA KE ARAH LEBUHRAYA IPOH – LUMUT




LOKASI KERJA: LEBUHRAYA IPOH – LUMUT KE ARAH JALAN GELUNG PEPUYU




LOKASI KERJA: JALAN GELUNG PEPUYU KE ARAH LEBUH BAYU UTAMA 1



LOKASI KERJA: LEBUH BAYU UTAMA 1 KE ARAH LEBUH BAYU UTAMA 2



LOKASI KERJA: LEBUH BAYU UTAMA 2 KE ARAH PERSIARAN BAYU 14



LOKASI KERJA: PERSIARAN BAYU 14 KE ARAH PERSIARAN BAYU 19



LOKASI KERJA: PERSIARAN BAYU 14 KE ARAH LEBUH BAYU UTAMA 3

KOORDINAT AKHIR:
4.365964, 100.817635

CADANGAN OPEN CUT (GV)

26/03/2025, 4:25 PM
N 4.366324°, E 100.817763° ±4.75m
LOT 2068, Persiaran Bayu 5
32600 Bota Perak
Index number: 152

LOKASI KERJA: LEBUH BAYU UTAMA 3 KE ARAH PERSIARAN BAYU 5