

## **TAJUK PROJEK:**

**PROJEK PENYEDIAAN POINT OF PRESENCE (POP) FASA 2 HAB  
INFRASTRUKTUR GENTIAN OPTIK BERHAMPIRAN DENGAN  
SEKOLAH, PREMIS KERAJAAN DAN KOMUNITI SEKITARNYA OLEH  
KEMENTERIAN KOMUNIKASI (ZON UTARA – PERAK & KEDAH)  
SERAHAN DOKUMEN LENGKAP BAGI PERMOHONAN KELULUSAN  
IZIN LALU ABDB008 - SEKOLAH JENIS KEBANGSAAN (TAMIL)  
LADANG TELUK BHARU**

# **LAPORAN LAWATAN TAPAK AWALAN**

**KORIDOR  
UTILITI**  
DARUL RIDZUAN



<b>NO. RUJUKAN FAIL:</b>	<b>KUDR/KACP/A/05/25/0447</b>
<b>TARIKH LAWATAN:</b>	<b>26 MEI 2025</b>
<b>DISEDIAKAN OLEH:</b>	<b>ASHMAN ARIEF BIN ZAMRI</b>

**LOKASI PROJEK (GOOGLE MAPS)**

Koordinat Mula: 3.890536, 100.843974  
 Koordinat Akhir: 3.891314, 100.840457





**Jumlah Jarak: 2252 Meter**


**RINGKASAN LALUAN :-**

No.	Nama Laluan	Pihak Berkuasa	Jarak (m)
1.	JALAN SIMPANG EMPAT – BAGAN DATUK (69)	JKR BAGAN DATUK	727
2.	KAMPUNG SUNGAI SUMUN	PDT BAGAN DATUK	1131
3.	PERUMAHAN AWAM PARIT 4	MPTI	394
<b>Jumlah Jarak:</b>			<b>2252 meter</b>


**RINGKASAN LAPORAN:-**

Kaedah Cadangan		Jarak, m	Kedalaman, m	Unit	
Horizontal Directional Drilling (HDD)				Meter	
Pipe Jacking				Meter	
Open Cut Trenching (Carriage Way)				Meter	
Open Cut Trenching (Grass Verge Way)				Meter	
<b>Jumlah Jarak :</b>				Meter	
Bilangan Pit/ Manhole			Kuantiti	Unit	
Cadangan Manhole (Telekomunikasi)				Nos	
Cadangan Pit HDD				Nos	
Cadangan Pit Pipe Jacking				Nos	
Cadangan Tiang			63	Nos	
Cadangan Saiz Penggalian (Kawasan Open Cut )		Panjang, m	Lebar, m	Kedalaman, m	Unit, m <sup>3</sup>
Carriage Way Open Cut Trenching					
Grass Verge Way Open Cut Trenching					
Cadangan Pit HDD					
Cadangan Pit Pipe Jacking					
Cadangan Detail Manhole (Telekomunikasi)		Jenis		Nos	
Manhole					
Kelulusan Majlis Tempatan & Pihak Berkuasa		Pihak Berkuasa	Jarak	Unit, m	
Jabatan Kerja Raya (JKR)		JKR BAGAN DATUK	727	Meter	
Pihak Berkuasa Tempatan (PBT)		MPTI	394	Meter	
Pejabat Daerah (PD)		PDT BAGAN DATUK	1131	Meter	
Jabatan Pengairan Dan Saliran (JPS)				Meter	
Lain-Lain / Tanah Persendirian				Meter	
<b>Nota Tambahan:</b>					
<b>Disediakan:</b>		<b>Disemak:</b>			
 ..... Nama: <b>Ashman Arief Bin Zamri</b> Jawatan: Pegawai Koridor Daerah Tarikh:		 ..... Nama: <b>En. Kamarul Azian bin Kamaruzaman</b> Jawatan: Pengurus Operasi Tarikh:			

**GAMBAR DI TAPAK PROJEK:-**



Kampung Sungai Sumun



Kampung Sungai Sumun



Kampung Sungai Sumun



Kampung Sungai Sumun



Kampung Sungai Sumun



Kampung Sungai Sumun




Jalan Simpang Empat – Bagan Datuk



Kampung Sungai Sumun



Kampung Sungai Sumun



Kampung Sungai Sumun



Kampung Sungai Sumun



Jalan Simpang Empat – Bagan Datuk




Jalan Simpang Empat - Bagan Datuk



Perumahan Awam Parit 4



Perumahan Awam Parit 4



Perumahan Awam Parit 4




Perumahan Awam Parit 4



Perumahan Awam Parit 4



Perumahan Awam Parit 4



Perumahan Awam Parit 4