

TAJUK PROJEK:

PERMOHONAN BAGI MENDAPATKAN KEBENARAN MENJALANKAN KERJA MSVT - MENUKAR KABEL FIRST LEG BERSAIZ 185MMP DARI 2K5 PPU BOTA KE PE KOMPLEX PEMBIAKAN BUAYA & TUNTUNG KEPADA 240MMP XPLE (D-PRT-S18-4266)

LAPORAN LAWATAN TAPAK AWALAN

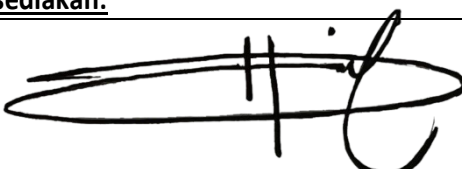

**KORIDOR
UTILITI**
DARUL RIDZUAN



NO. RUJUKAN FAIL:	KUDR/TNBS/B/03/25/0203
TARIKH LAWATAN:	17 APRIL 2025
DISEDIAKAN OLEH:	MUHAMMAD HABIL BIN MUHAMMAD RAZALI

RINGKASAN LAPORAN:

<u>Kaedah Cadangan</u>				Jarak, m	Kedalaman, m
Horizontal Directional Drilling (HDD)				402	4.0
Pipe Jacking				-	-
Open Cut Trenching (Carriage Way)				-	-
Open Cut Trenching (Grass Verge Way)				-	-
GI				-	-
Existing Line (EL)				-	-
<u>Jumlah Jarak:</u>				402	
Bilangan Pit/ Manhole				Kuantiti	
Cadangan Manhole (Telekomunikasi)				-	
Cadangan Pit HDD				4	
Cadangan Pit Pipe Jacking				-	
Cadangan Saiz Penggalian (Kawasan Open Cut)	Panjang, m	Lebar, m	Kedalaman, m	Unit, m³	
Carriage Way Open Cut Trenching	-	-	-	-	
Grass Verge Way Open Cut Trenching	-	-	-	-	
Cadangan Pit HDD	4.0	1.2	1.2	5.76	
Cadangan Pit Pipe Jacking	-	-	-	-	
Cadangan Detail Manhole	Jenis		Nos		
Manhole	-		-		
Nama Laluan	Pihak Berkuasa		Jarak, m		
Lebuhraya Ipoh-Lumut	Jabatan Kerja Raya		30		
Jalan Laluan Sekolah Men. Dato' Abdul Rahman Yakub – Jalan Bota Sejahtera	Majlis Daerah Perak Tengah		372		
	-		-		
	-		-		
	-		-		

<u>Disediakan:</u>	<u>Disemak:</u>
	
Nama: Muhammad Habil Bin Muhammad Razali Jawatan: Pegawai Koridor Daerah Tarikh: 17/04/2025	Nama: Kamarul Azian Kamaruzaman Jawatan: Pengurus Operasi Tarikh: 17/04/2025

GAMBAR LAWATAN TAPAK:

Koordinat Mula: **4.351613, 100.885521**

Koordinat Akhir: **4.351215, 100.882658**



LOKASI KERJA: LEBUHRAYA IPOH – LUMUT (KAEDAH HDD)




LOKASI KERJA: JALAN LALUAN KE ARAH SEK. MEN. DATO' ABDUL RAHMAN YAKUB (KAEDAH HDD)



LOKASI KERJA: JALAN LALUAN KE ARAH SEK. MEN. DATO' ABDUL RAHMAN YAKUB (KAEDAH HDD)



LOKASI KERJA: JALAN LALUAN KE ARAH SEK. MEN. DATO' ABDUL RAHMAN YAKUB (KAEDAH HDD)



LOKASI KERJA: JALAN LALUAN DEPAN SEK. MEN. DATO' ABDUL RAHMAN YAKUB (KAEDAH HDD)



LOKASI KERJA: JALAN MENGHALA KE ARAH JALAN BOTA SEJAHTERA (KAEDAH HDD)



Cadangan Kaedah: HDD

17/04/2025, 11:33 AM
N 4.350778°, E 100.882855° ±4.75m
32600 Bota Perak
Index number: 165

LOKASI KERJA: JALAN BOTA SEJAHTERA (KAEDAH HDD)



Koordinat Akhir:
4.351215, 100.882658

Cadangan Kaedah: HDD

17/04/2025, 11:32 AM
N 4.351069°, E 100.882800° ±4.75m
32600 Bota Perak
Index number: 164

LOKASI KERJA: JALAN BOTA SEJAHTERA KE ARAH PE. TAMAN BOTA SEJAHTERA (KAEDAH HDD)