

**TAJUK PROJEK:**

CADANGAN MENJALANKAN KERJA-KERJA PENANAMAN SESALUR, LURANG DAN PEMASANGAN KABEL FIBER OPTIK MAXIS BROADBAND SECARA KAEDAH KOREKAN TERBUKA SEPANJANG 180 METER BAGI TETUAN MAXIS BROADBAND SDN BHD DI JALAN LUMUT, SETIAWAN, PERAK

# LAPORAN LAWATAN TAPAK AWALAN

**KORIDOR  
UTILITI**  
DARUL RIDZUAN



<b>NO. RUJUKAN FAIL:</b>	<b>KUDR/MXS/B/02/25/0118</b>
<b>TARIKH LAWATAN:</b>	<b>17 FEBRUARI 2025</b>
<b>DISEDIAKAN OLEH:</b>	<b>MOHD SHAHRUL AZRIL MOHAMED NOR</b>

**LOKASI PROJEK (GOOGLE MAPS) :-**

Koordinat Mula: **4.21667, 100.69378**

Koordinat Akhir: **4.21663, 100.69468**



**Jumlah Jarak: 126 meter**



**(jarak berdasarkan PIL)**

**RINGKASAN LALUAN :-**

No.	Nama Laluan	Pihak Berkuasa	Jarak (m)
1.	LORONG BELAKANG JALAN MOHAMAD	MPM	56
2.	JALAN LUMUT	MPM	70
3.			
4.			
5.			
6.			
<b>Jumlah Jarak:</b>			<b>126 meter</b>

**RINGKASAN LAPORAN:-**

<b>Kaedah Cadangan</b>	<b>Jarak, m</b>	<b>Kedalaman, m</b>	<b>Unit</b>	
Horizontal Directional Drilling (HDD)			Meter	
Pipe Jacking			Meter	
Open Cut Trenching (Carriage Way)			Meter	
Open Cut Trenching (Grass Verge Way)	126	1.5	Meter	
<b>Jumlah Jarak :</b>		<b>126</b>	Meter	
<b>Bilangan Pit/ Manhole</b>		<b>Kuantiti</b>	<b>Unit</b>	
Cadangan Manhole (Telekomunikasi)		2	Nos	
Cadangan Pit HDD			Nos	
Cadangan Pit Pipe Jacking			Nos	
<b>Cadangan Saiz Penggalian (Kawasan Open Cut )</b>	<b>Panjang, m</b>	<b>Lebar, m</b>	<b>Kedalaman, m</b>	<b>Unit, m<sup>3</sup></b>
Carriage Way Open Cut Trenching				
Grass Verge Way Open Cut Trenching	126	0.6	1.5	
Cadangan Pit HDD				
Cadangan Pit Pipe Jacking				
<b>Lain - lain</b>	<b>Jenis</b>		<b>Nos</b>	
Penanaman Tiang				
<b>Cadangan Detail Manhole (Telekomunikasi)</b>	<b>Jenis</b>		<b>Nos</b>	
Manhole				
<b>Kelulusan Majlis Tempatan &amp; Pihak Berkuasa</b>	<b>Pihak Berkuasa</b>		<b>Jarak</b>	<b>Unit, m</b>
Jabatan Kerja Raya (JKR)				Meter
Pihak Berkuasa Tempatan (PBT)	MPM		126	Meter
Pejabat Daerah (PD)				Meter
Jabatan Pengairan Dan Saliran (JPS)				Meter
Lain-Lain / Tanah Persendirian				Meter
<b>Nota Tambahan: -</b>				

<b><u>Disediakan:</u></b>	<b><u>Disemak:</u></b>
	
Nama: <b>MOHD SHAHRUL AZRI MOHAMED NOR</b> Jawatan: <b>Pegawai Koridor Daerah</b> Tarikh: <b>17/02/2025</b>	Nama: <b>Kamarul Azian Bin Kamaruzaman</b> Jawatan: <b>Pengurus Operasi</b> Tarikh: <b>17/02/2025</b>

**GAMBAR DI TAPAK PROJEK:-**


**LOKASI DI LORONG BELAKANG JALAN MOHAMAD**



**CADANGAN MANHOLE**



**LALUAN OPEN CUT**



CADANGAN MANHOLE 2



KOREKAN MELALUI SEBELAH KANAN - EXISTING MANHOLE