

**TAJUK PROJEK:**

PROJEK PENYEDIAAN POINT OF PRESENCE (POP) FASA 2 HAB INFRASTUKTUR GENTIAN OPTIK BERHAMPIRAN DENGAN SEKOLAH, PREMIS KERAJAAN DAN KOMUNITI SEKITARNYA OLEH KEMENTERIAN KOMUNIKASI (ZON UTARA – PERAK & KEDAH) SERAHAN DOKUMEN LENGKAP BAGI PERMOHONAN KELULUSAN IZIN LALU ABC0053 – SEKOLAH JENIS KEBANGSAAN (CINA) CHENDERIANG

# LAPORAN LAWATAN TAPAK AWALAN

**KORIDOR  
UTILITI**  
DARUL RIDZUAN

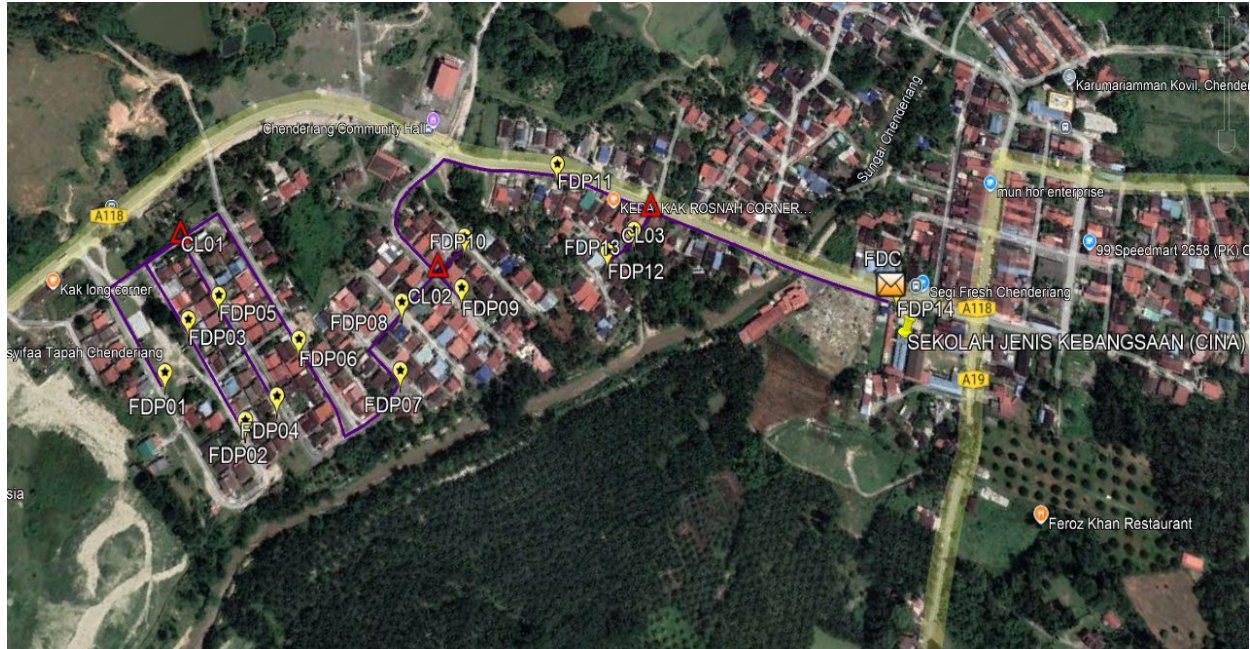


<b>NO. RUJUKAN FAIL:</b>	<b>KUDR/KACP/A/05/25/0554</b>
<b>TARIKH LAWATAN:</b>	<b>24 JUNE 2025</b>
<b>DISEDIAKAN OLEH:</b>	<b>SITI NOR AMANINA BINTI RAMLI</b>

**LOKASI PROJEK (GOOGLE MAPS):-**

Koordinat Mula: **4.263288,101.2376**

Koordinat Akhir: **4.257191,101.234098**



**Jumlah Jarak: 2015-meter**



**(berdasarkan PIL-01)**

**RINGKASAN LALUAN :-**

No.	Nama Laluan	Pihak Berkuasa	Jarak (m)
1.	Jalan Sungai Chenderiang A118	JKR Batang Padang	522
2.	Kg Muhibbah Chenderiang	MD Tapah	1493
<b>Jumlah Jarak:</b>			<b>2015</b>

**RINGKASAN LAPORAN:-**

<b>Kaedah Cadangan</b>	<b>Jarak, m</b>	<b>Kedalaman, m</b>	<b>Unit</b>		
Horizontal Directional Drilling (HDD)			Meter		
Pipe Jacking			Meter		
Open Cut Trenching (Carriage Way)			Meter		
Open Cut Trenching (Grass Verge Way)			Meter		
<b>Jumlah Jarak:</b>			Meter		
<b>Bilangan Pit/ Manhole</b>		<b>Kuantiti</b>	<b>Unit</b>		
Cadangan Manhole (Telekomunikasi)			Nos		
Cadangan Pit HDD			Nos		
Cadangan Pit Pipe Jacking			Nos		
<b>Cadangan Saiz Penggalian (Kawasan Open Cut )</b>		<b>Panjang, m</b>	<b>Lebar, m</b>	<b>Kedalaman, m</b>	<b>Unit, m<sup>3</sup></b>
Carriage Way Open Cut Trenching					
Grass Verge Way Open Cut Trenching					
Cadangan Pit / MH HDD					
Cadangan Pit Pipe Jacking					
<b>Lain-lain</b>	<b>Jenis</b>		<b>Nos</b>		
Penanaman Tiang	Konkrit		52		
<b>Kelulusan Majlis Tempatan &amp; Pihak Berkuasa</b>		<b>Pihak Berkuasa</b>	<b>Jarak</b>	<b>Unit, m</b>	
Jabatan Kerja Raya (JKR)		JKR BATANG PADANG	522	Meter	
Pihak Berkuasa Tempatan (PBT)		MAJLIS DAERAH TAPAH	1493	Meter	
Pejabat Daerah (PD)				Meter	
Jabatan Pengairan Dan Saliran (JPS)				Meter	
Lain-Lain / Tanah Persendirian				Meter	
<b>Nota Tambahan: -</b>					
1) Cadangan penanaman tiang konkrit 9 meter di kawasan <i>crossing</i> selebihnya adalah 7.5 meter.					

<b><u>Disediakan:</u></b>	<b><u>Disemak:</u></b>
	
Nama: Siti Nor Amanina Binti Ramli Jawatan: Pegawai Koridor Daerah Tarikh: 10/07/2025	Nama: Kamarul Azian Bin Kamaruzaman Jawatan: Ketua Unit Operasi Tarikh: 10/07/2025

**GAMBAR DI TAPAK PROJEK:-**



**CADANGAN LOKASI FDC DI HADAPAN SEKOLAH**



**JAJARAN CADANGAN PEMASANGAN TIANG**



24/06/2025, 11:16 AM  
4.262809° N, 101.236682° E  
Jalan Sungai Chenderiang  
Chenderiang  
Index number:2

**JKR MEMBENARKAN PEMASANGAN TIANG DI JALAN CHENDERIANG**



26 Jun 2025 11:53:59 am  
4.259462N 101.234809E  
Perak  
Index number: 7

**CADANGAN PEMASANGAN UTILITI**



26 Jun 2025 11:53:04 am  
4.259790N 101.234422E  
Perak  
Index number: 5

**LOKASI DI KAMPUNG MUHIBBAH, CHENDERIANG**



Tuesday, June 24, 2025 11:03:31  
4.263297N 101.237410E  
Lot 124 Jalan Chenderiang  
Chenderiang  
Perak  
Index number: 4

**PERBINCANGAN DI TAPAK BERSAMA PJ NAIM DAN PEMOHON SERTA KONTRAKTOR**