

TAJUK PROJEK:

PERMOHONAN BAGI MENDAPATKAN KEBENARAN LALUAN UNTUK PEMASANGAN DAN PENYAMBUNGAN KEMUDAHAN UTILITI TELEKOMUNIKASI SERTA PENGOREKAN UNTUK PROJEK UMOBILE 5G "FIBERISATION" DI JALAN HALA JATI MERU 12 DAN JALAN HALA JATI 7 BAGI TETUAN MAXIS BROADBAND SDN BHD [ENTERPRISE : IMER]

LAPORAN LAWATAN TAPAK AWALAN

**KORIDOR
UTILITI**
DARUL RIDZUAN



NO. RUJUKAN FAIL:	KUDR/MXS/B/12/25/0971
TARIKH LAWATAN:	17 DISEMBER 2025
DISEDIAKAN OLEH:	SITI NOR AMANINA BINTI RAMLI

LOKASI PROJEK (GOOGLE MAPS) :-

Koordinat Mula: **4.647108, 101.073022**

Koordinat Akhir: **4.647098, 101.069927**





Jumlah Jarak: 368 meter

RINGKASAN LALUAN :-


No.	Nama Laluan	Pihak Berkuasa	Jarak (m)
1.	HALA JATI 7	MBI	368
2.	HALA JATI MERU 12		
Jumlah Jarak:			368

RINGKASAN LAPORAN:-

Kaedah Cadangan		Jarak, m	Kedalaman, m	Unit	
Horizontal Directional Drilling (HDD)		348	3	Meter	
Pipe Jacking				Meter	
Open Cut Trenching (Carriage Way)				Meter	
Open Cut Trenching (Grass Verge Way)		13	1.5	Meter	
Jumlah Jarak :			368	Meter	
Bilangan Pit/ Manhole			Kuantiti	Unit	
Cadangan Manhole (Telekomunikasi)				Nos	
Cadangan Pit HDD			3	Nos	
Cadangan Pit Pipe Jacking				Nos	
Cadangan Saiz Penggalian (Kawasan Open Cut)		Panjang, m	Lebar, m	Kedalaman, m	Unit, m ³
Carriage Way Open Cut Trenching					
Grass Verge Way Open Cut Trenching		13	0.6	1.5	11.7
Cadangan Pit HDD					
Cadangan Pit Pipe Jacking					
Lain-lain		Panjang, m		Nos	
Penarikan kabel					
Kelulusan Majlis Tempatan & Pihak Berkuasa		Pihak Berkuasa		Jarak	Unit, m
Jabatan Kerja Raya (JKR)					Meter
Pihak Berkuasa Tempatan (PBT)		MAJLIS BANDARAYA IPOH		368	Meter
Pejabat Daerah (PD)					Meter
Jabatan Pengairan Dan Saliran (JPS)					Meter
Lain-Lain / Tanah Persendirian					Meter
Nota Tambahan: -					
1) Terdapat laluan GAS di jajaran permohonan					

<u>Disediakan:</u>	<u>Disemak:</u>
	
Nama: Siti Nor Amanina Binti Ramli Jawatan: Pegawai Koridor Daerah Tarikh: 31/12/2025	Nama: Kamarul Azlan Bin Kamaruzaman Jawatan: Pengurus Operasi Tarikh: 31/12/2025

GAMBAR DI TAPAK PROJEK :-



KOORDINAT MULA DI MANHOLE SEDIA ADA MAXIS



KAEDAH HDD KE HALA JATI 7



HDD

17 Dec 2025 2:57:22 pm
4.64732953 101.07299655
240 Hala Jati Meru 12
Taman Seri Meru
Ipoh
Perak
Index number: 480

JAJARAN PEMASANGAN UTILITI



CADANGAN MH02
JB30 BARU

17 Dec 2025 2:59:41 pm
4.64727465 101.0721876
240 Hala Jati Meru 12
Taman Seri Meru
Ipoh
Perak
Index number: 485



17 Dec 2025 3:01:32 pm
4.64728948 101.07103982
3 Hala Jati 7
Taman Meru Industrial Estate
Ipoh
Perak
Index number: 486

JAJARAN PEMASANGAN UTILITI - HDD



17 Dec 2025 3:04:10 pm
4.64723178 101.07023941
3 Hala Jati 7
Taman Meru Industrial Estate
Ipoh
Perak
Index number: 489



COORDINAT AKHIR