

TAJUK PROJEK:

PERMOHONAN UNTUK MEMASANG INFRASTRUKTUR TELEKOMUNIKASI DAN KABEL FIBER OPTIK DI DALAM KAWASAN MAJLIS DAERAH BATU GAJAH, PERAK. LOKASI : IPH LUMUT HWY, PERSIARAN BG PERDANA 1 DAN PERSIARAN BG PERDANA 8, JLN YDP JLN METRO 39 KAEDAH : HDD 1330M, OPEN CUT 100 M

LAPORAN LAWATAN TAPAK AWALAN

**KORIDOR
UTILITI**
DARUL RIDZUAN



NO. RUJUKAN FAIL:	KUDR/TTDC/A/06/25/0666
TARIKH LAWATAN:	02 JULAI 2025
DISEDIAKAN OLEH:	AIMEE ATIKAH BINTI ZAKARIA

LOKASI PROJEK (GOOGLE MAPS) :-

Koordinat Mula: **4.498075, 101.019972**

Koordinat Akhir: **4.497909, 101.030833**





Jumlah Jarak: 1267 meter

RINGKASAN LALUAN :-

No.	Nama Laluan	Pihak Berkuasa	Jarak (m)
1.	LEBUHRAYA IPOH – LUMUT (FT.05)	JKR	100 m
2.	PERSIARAN BG PERDANA 8	MDBG	1167 m
3.	JALAN METRO 39		
4.			
5.			
Jumlah Jarak:			1267 m

RINGKASAN LAPORAN :-

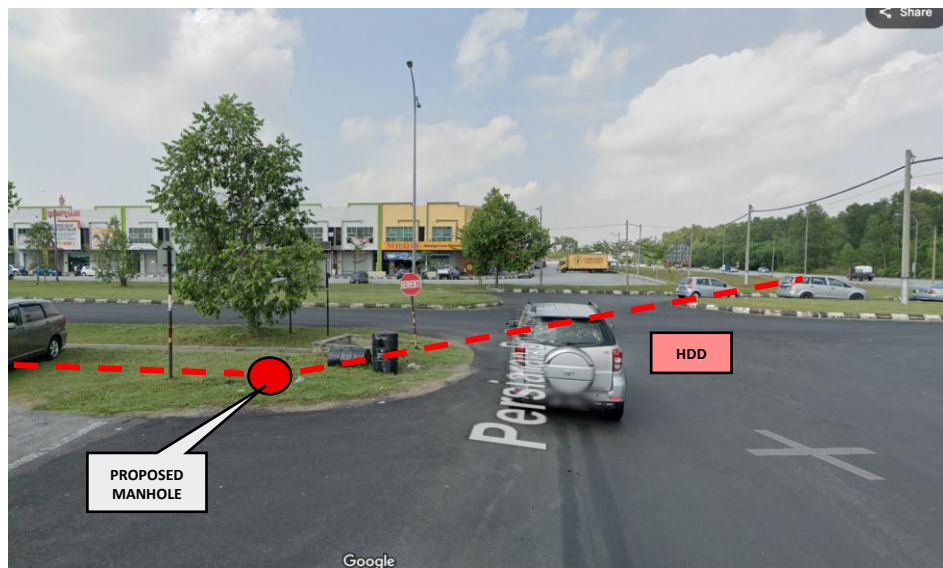
Kaedah Cadangan	Jarak, m	Kedalaman, m	Unit	
Horizontal Directional Drilling (HDD)	1167	4.0	Meter	
Pipe Jacking			Meter	
Open Cut Trenching (Carriage Way)			Meter	
Open Cut Trenching (Grass Verge Way)	100	1.5	Meter	
Jumlah Jarak :		1267	Meter	
Bilangan Pit/ Manhole		Kuantiti	Unit	
Cadangan Manhole (Telekomunikasi)		7	Nos	
Cadangan Pit HDD			Nos	
Cadangan Pit Pipe Jacking			Nos	
Cadangan Saiz Penggalian (Kawasan Open Cut)	Panjang, m	Lebar, m	Kedalaman, m	Unit, m³
Carriage Way Open Cut Trenching				
Grass Verge Way Open Cut Trenching				
Cadangan Manhole HDD	1.2	1.2	4.0	5.76
Cadangan Pit Pipe Jacking				
Cadangan Detail Manhole (Telekomunikasi)	Jenis	Nos		
Manhole	JRC7	7		
Kelulusan Majlis Tempatan & Pihak Berkuasa	Pihak Berkuasa	Jarak	Unit, m	
Jabatan Kerja Raya (JKR)	Jabatan Kerja Raya (D) Kinta	100	Meter	
Pihak Berkuasa Tempatan (PBT)	Majlis Daerah Batu Gajah	1167	Meter	
Pejabat Daerah (PD)			Meter	
Jabatan Pengairan Dan Saliran (JPS)			Meter	
Lain-Lain / Tanah Persendirian			Meter	
Nota Tambahan: -				
<ol style="list-style-type: none"> 1. Lawatan tapak pada 02.07.2025 mendapati permohonan pengorekan melibatkan jarak sepanjang 1267-meter menggunakan kaedah <i>Horizontal Directional Drilling</i> (HDD) dan Korekan Terbuka Di Jalan Tidak Berturap (GV). 2. Pelan Infrastruktur Utiliti (UDM) dan Pelan Kawalan Trafik (TCP) diperlukan bagi syarat-syarat kelulusan permit. 3. Secara keseluruhan, Pihak Berkuasa Melulus akan memberikan kebenaran setelah menyemak kesesuaian utiliti berdasarkan Pelan Infrastruktur Utiliti (UDM). 				

Disediakan:	Disemak:
	
Nama: Aimee Atikah Binti Zakaria Jawatan: Pegawai Koridor Daerah Tarikh: 03/07/2025	Nama: Kamarul Azian Kamaruzaman Jawatan: Ketua Unit Operasi Tarikh: 03/07/2025

GAMBAR DI TAPAK PROJEK :-



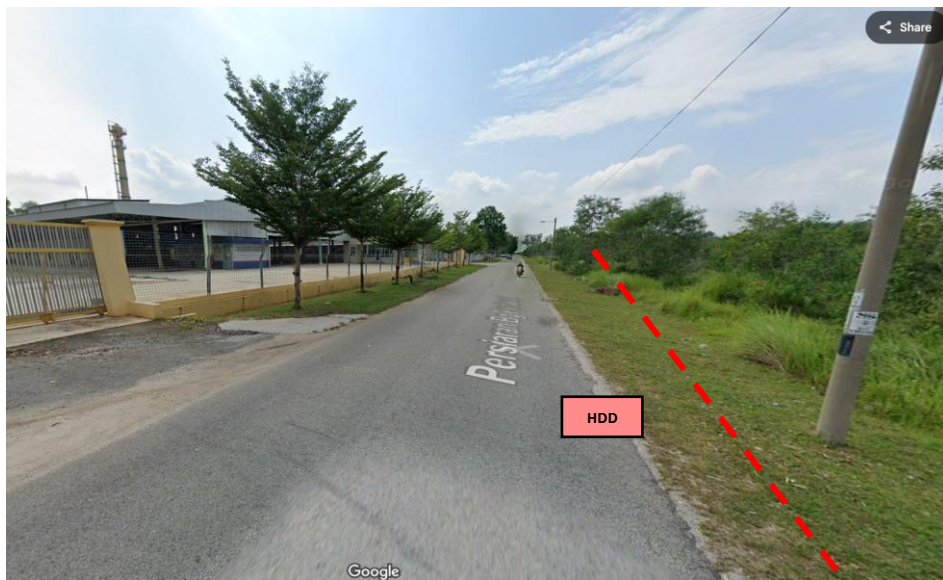
**LOKASI KOORDINAT MULA KERJA KOREKAN TERBUKA JALAN TIDAK BERTURAP
DI LEBUHRAYA IPOH – LUMUT (FT.05) (JALAN MILIK JKR)
(Sambungan daripada manhole TTDC sedia ada)**



**JAJARAN KERJA HDD DI PERSIARAN BG PERDANA 10 (JALAN MILIK MDBG)
(Sambungan daripada manhole TTDC sedia ada ke manhole baru)**



AJARAN KERJA HDD DI PERSIARAN BG PERDANA 10 (JALAN MILIK MDBG)



AJARAN KERJA HDD DI PERSIARAN BG PERDANA 10 (JALAN MILIK MDBG)



JAJARAN KERJA HDD DI PERSIARAN BG PERDANA 10 (JALAN MILIK MDBG)



LAWATAN TAPAK AWALAN BERSAMA PIHAK JKR DAN PEMOHON