

TAJUK PROJEK:

CADANGAN TAMBAHAN BEKALAN ELEKTRIK DARI 100A KE 1200A BAGI SEBUAH KILANG SEDIADA DI ATAS LOT 15579, JALAN KUALA KANGSAR, KANTHAN, PERAK DARUL RIDZUAN UNTUK TENTUAN OIWAH ASSET SDN. BHD.

LAPORAN LAWATAN TAPAK AWALAN

**KORIDOR
UTILITI**
DARUL RIDZUAN




NO. RUJUKAN FAIL:	KUDR/TNBB/B/04/25/0357
TARIKH LAWATAN:	28 APRIL 2025
DISEDIAKAN OLEH:	SYAZWANI BINTI NORHISAM

LOKASI PROJEK (GOOGLE MAPS) :-

Koordinat Mula: 4.775736, 101.106296

Koordinat Akhir: 4.775616, 101.106252





Jumlah Jarak: 15 meter

RINGKASAN LALUAN :-

No.	Nama Laluan	Pihak Berkuasa	Jarak (m)
1.	JALAN SG SIPUT	MPKK	15 m
2.			
3.			
4.			
5.			
6.			
Jumlah Jarak:			15 m

RINGKASAN LAPORAN :-

Kaedah Cadangan		Jarak, m	Kedalaman, m	Unit	
Horizontal Directional Drilling (HDD)				Meter	
Pipe Jacking				Meter	
Open Cut Trenching (Carriage Way)		15	1.5	Meter	
Open Cut Trenching (Grass Verge Way)				Meter	
Cable-Pulling				Meter	
Poles				Meter	
Jumlah Jarak :			15	Meter	
Bilangan Pit/ Manhole			Kuantiti	Unit	
Cadangan Manhole (Telekomunikasi)				Nos	
Cadangan Pit HDD				Nos	
Cadangan Pit Pipe Jacking				Nos	
Cadangan Penanaman Tiang				Nos	
Cadangan Saiz Penggalian (Kawasan Open Cut)		Panjang, m	Lebar, m	Kedalaman, m	Unit, m ³
Carriage Way Open Cut Trenching		15	1.0	1.5	22.5
Grass Verge Way Open Cut Trenching					
Cadangan Pit HDD					
Cadangan Penanaman Tiang					
Cadangan Detail Manhole (Telekomunikasi)		Jenis		Nos	
Manhole					
Kelulusan Majlis Tempatan & Pihak Berkuasa		Pihak Berkuasa	Jarak	Unit, m	
Jabatan Kerja Raya (JKR)				Meter	
Pihak Berkuasa Tempatan (PBT)		MPKK	15	Meter	
Pejabat Daerah (PD)				Meter	
Jabatan Pengairan Dan Saliran (JPS)				Meter	
Nota Tambahan: -					

<u>Disediakan:</u>	<u>Disemak:</u>
	
Nama: Syazwani Binti Norhisam Jawatan: Pegawai Koridor Daerah Tarikh: 28/04/2025	Nama: Kamarul Azian Bin Kamaruzaman Jawatan: Pengurus Operasi Tarikh: 28/04/2025

GAMBAR DI TAPAK PROJEK:-



PERBINCANGAN LALUAN BERSAMA PEMOHON



KOORDINAT AWAL – PE DE HADAPAN JALAN MPKK



28/04/2025, 15:09
4.7756° N, 101.1062° E
31100 Sungai Sipututara Perak
Index number:56

LALUAN CADANGAN OPEN CUT – CW – JALAN SG SIPUT