

TAJUK PROJEK:

MENJALANKAN KERJA-KERJA MENANAM TIANG KONKRIT SEBANYAK 2 BATANG TIANG KONKRIT UNTUK PROJEK TMNA/253195_UM5G FOC KMT_FXX NID NGBH - TMKJ

LAPORAN LAWATAN TAPAK AWALAN

**KORIDOR
UTILITI**
DARUL RIDZUAN

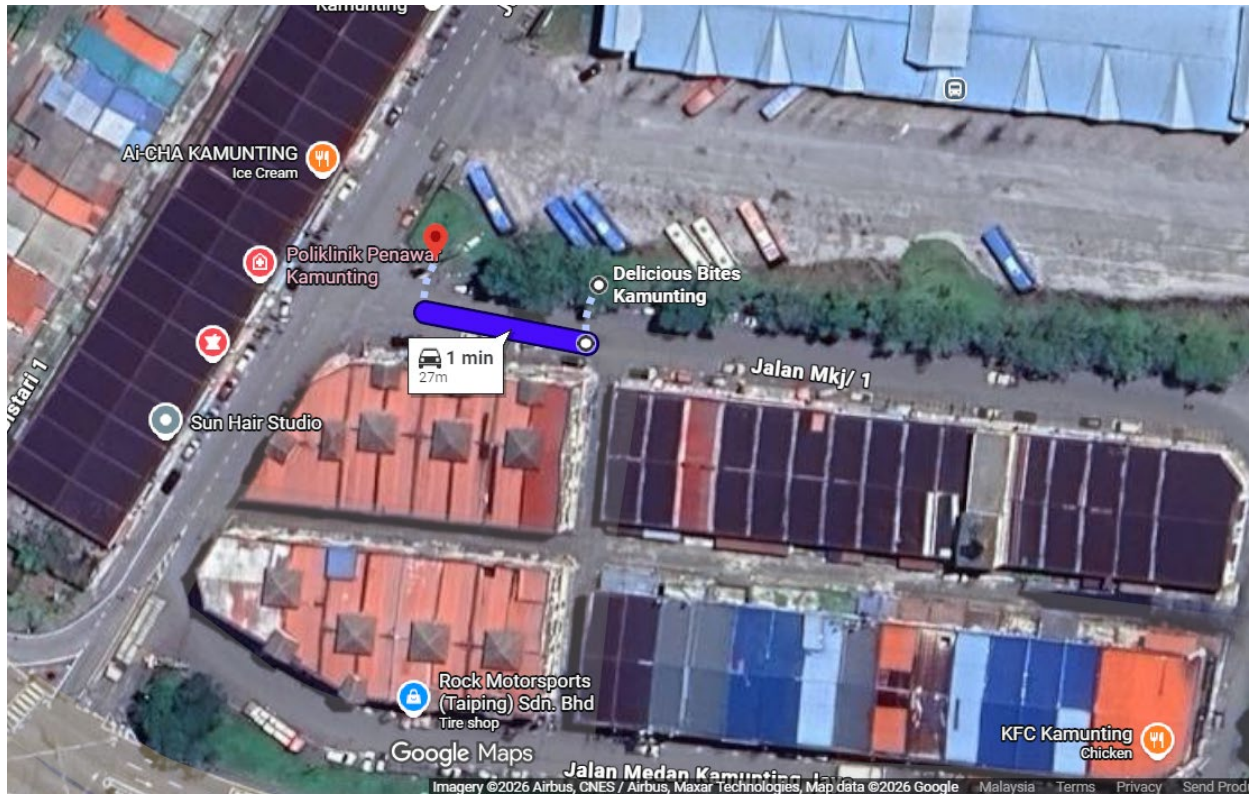


NO. RUJUKAN FAIL:	KUDR/TMBB/B/12/25/0990
TARIKH LAWATAN:	13 JANUARI 2026
DISEDIAKAN OLEH:	SYAZWANI BINTI NORHISAM

LOKASI PROJEK (GOOGLE MAPS) :-

Koordinat Mula: 4.894169, 100.724168

Koordinat Akhir: 4.894202, 100.723924





Jumlah Jarak : 71 meter

RINGKASAN LALUAN :-

No.	Nama Laluan	Pihak Berkuasa	Jarak (m)
1.	JALAN STESEN	MPT	71
Jumlah Jarak:			71m

RINGKASAN LAPORAN :-

Kaedah Cadangan	Jarak, m	Kedalaman, m	Unit	
Horizontal Directional Drilling (HDD)			Meter	
Open Cut Trenching (Carriage Way)			Meter	
Open Cut Trenching (Grass Verge Way)	16	1.5	Meter	
Penanaman Tiang (OH)	55		Meter	
Jumlah Jarak :		71	Meter	
Bilangan Pit/ Manhole/Tiang		Kuantiti	Unit	
Cadangan Manhole (Telekomunikasi)			Nos	
Cadangan Pit HDD			Nos	
Cadangan Manhole			Nos	
Cadangan Penanaman Tiang		2	Nos	
Cadangan Saiz Penggalian (Kawasan Open Cut)	Panjang, m	Lebar, m	Kedalaman, m	Unit, m³
Open Cut Trenching (Grass Verge Way)	16	0.6	1.5	14.4
Open Cut Trenching (Carriage Way)				
Cadangan Manhole				
Cadangan Pit HDD				
Cadangan Detail Manhole	Jenis		Nos	
Manhole				
Kelulusan Majlis Tempatan & Pihak Berkuasa	Pihak Berkuasa		Jarak	Unit, m
Jabatan Kerja Raya (JKR)				Meter
Pihak Berkuasa Tempatan (PBT)	MPT		71	Meter
Pejabat Daerah (PD)				Meter
Jabatan Pengairan Dan Saliran (JPS)				Meter
Lain-Lain / Tanah Persendirian				Meter
Nota Tambahan: -				
Cadangan penanaman tiang berlaku di Kawasan Grass-Verge				

<u>Disediakan:</u>	<u>Disemak:</u>
	
Nama: Syazwani Binti Norhisam Jawatan: Pegawai Koridor Daerah Tarikh: 13/1/2026	Nama: Kamarul Azian Bin Kamaruzaman Jawatan: Pengurus Operasi Tarikh: 13/1/2026


GAMBAR DI TAPAK PROJEK :-



CADANGAN PENANAMAN TIANG



CADANGAN PENANAMAN TIANG



CADANGAN OPEN CUT DI JALAN PEMILIKAN MAJLIS