

TAJUK PROJEK:

PROJEK PENYEDIAAN POINT OF PRESENCE (POP) FASA 2 HAB INFRASTRUKTUR GENTIAN OPTIK BERHAMPIRAN DENGAN SEKOLAH, PREMIS KERAJAAN DAN KOMUNITI SEKITARNYA OLEH KEMENTERIAN KOMUNIKASI (ZON UTARA – PERAK & KEDAH) SERAHAN DOKUMEN LENGKAP BAGI PERMOHONAN KELULUSAN IZIN LALU AEA6061 - SEKOLAH MENENGAH KEBANGSAAN MATANG

LAPORAN LAWATAN TAPAK AWALAN

**KORIDOR
UTILITI**
DARUL RIDZUAN

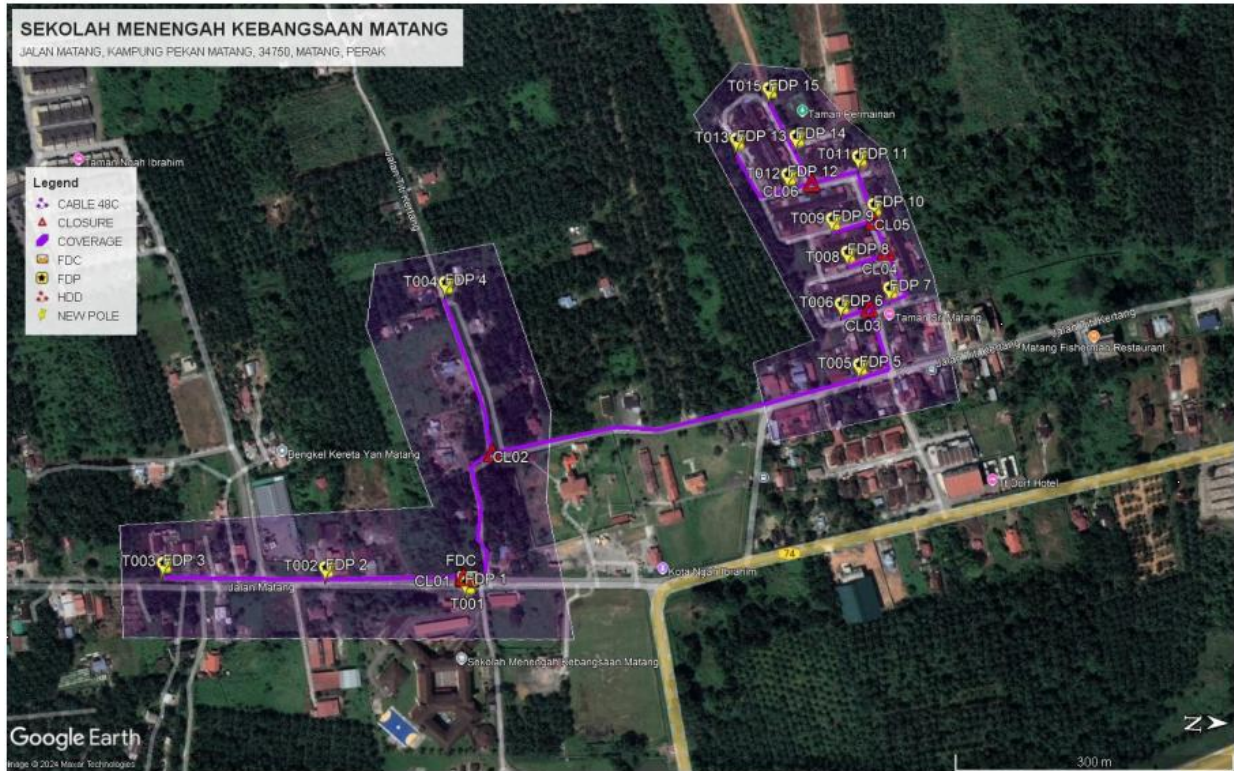


NO. RUJUKAN FAIL:	KUDR/KACP/A/05/25/0553
TARIKH LAWATAN:	18/6/2025
DISEDIAKAN OLEH:	DANIEL NAUFAL BIN SYAHRIL IZHAM

LOKASI PROJEK (GOOGLE MAPS) :-

Koordinat Mula: 4.811159,100.676527

Koordinat Akhir: 4.813758,100.672203





Jumlah Jarak: 1213 meter

RINGKASAN LALUAN :-

No.	Nama Laluan	Pihak Berkuasa	Jarak (m)
1.	JALAN PEKAN PORT WELD (KUNCI AIR) (A046)	JKR LMS	610
2.	JALAN SRI MATANG	MP TAIPING	603
3.			
4.			
5.			
6.			
Jumlah Jarak:			1213 m

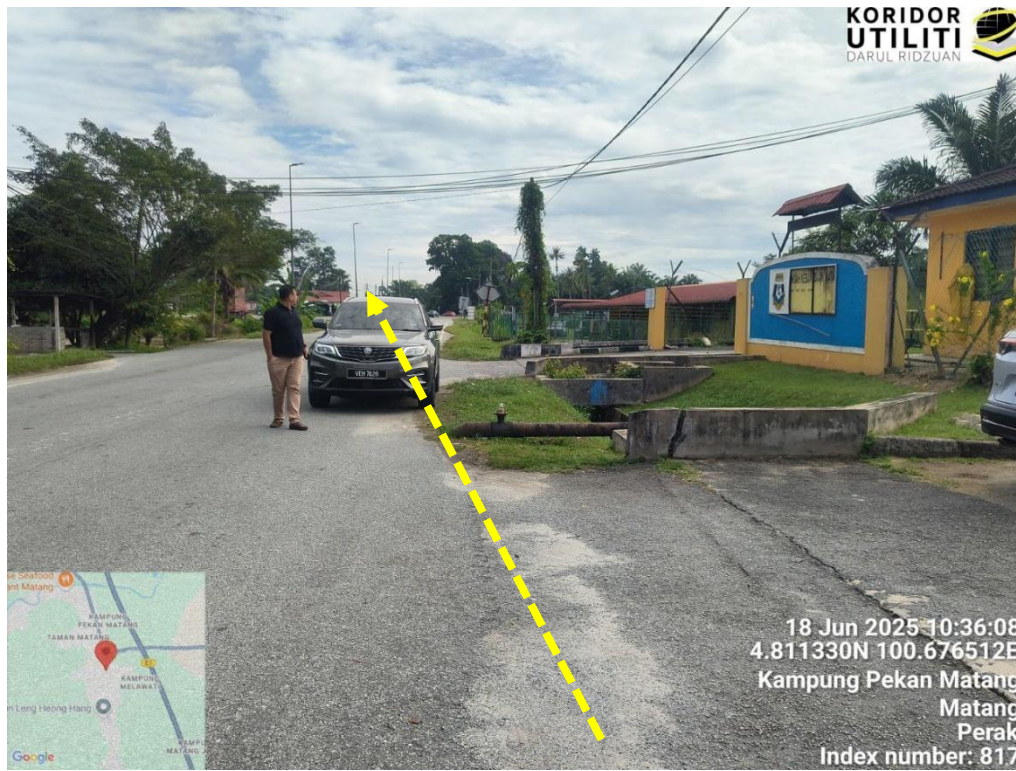
RINGKASAN LAPORAN :-

Kaedah Cadangan	Jarak, m	Kedalaman, m	Unit	
Horizontal Directional Drilling (HDD)	607	4.0	Meter	
Open Cut Trenching (Grass Verge Way)	3	1.5	Meter	
Cable-Pulling			Meter	
Poles	603	1.5	Meter	
Jumlah Jarak :		1213	Meter	
Bilangan Pit/ Manhole		Kuantiti	Unit	
Cadangan Manhole (Telekomunikasi)		5	Nos	
Cadangan Pit HDD			Nos	
Cadangan Pit Pipe Jacking			Nos	
Cadangan Penanaman Tiang		28	Nos	
Cadangan Saiz Penggalian (Kawasan Open Cut)	Panjang, m	Lebar, m	Kedalaman, m	Unit, m³
Carriage Way Open Cut Trenching				
Grass Verge Way Open Cut Trenching	3	0.6	1.5	
Cadangan Pit HDD				
Cadangan Penanaman Tiang	603	0.6	1.5	
Cadangan Detail Manhole (Telekomunikasi)	Jenis		Nos	
Manhole				
Kelulusan Majlis Tempatan & Pihak Berkuasa	Pihak Berkuasa		Jarak	Unit, m
Jabatan Kerja Raya (JKR)	JKR LMS		610	Meter
Pihak Berkuasa Tempatan (PBT)	MP TAIPING		603	Meter
Pejabat Daerah (PD)				Meter
Jabatan Pengairan Dan Saliran (JPS)				Meter
Nota Tambahan: -				

<u>Disediakan:</u>	<u>Disemak:</u>
	
Nama: Daniel Naufal Bin Syahril Izham Jawatan: Penolong Pegawai Koridor Daerah Tarikh: 18/6/2025	Nama: Kamarul Azian Bin Kamaruzaman Jawatan: Pengurus Operasi Tarikh: 18/6/2025



GAMBAR DI TAPAK PROJEK:-



KOORDINAT MULA – CADANGAN HDD MERENTANGI JALAN JKR (A046)



CADANGAN HDD MERENTANGI JALAN JKR




CADANGAN HDD DI JALAN JKR



CADANGAN HDD DI JALAN TITI KERANG (JKR)



CADANGAN PENANAMAN TIANG DI JALAN MPT



CADANGAN PENANAMAN TIANG DI JALAN MPT