

TAJUK PROJEK:

PERMOHONAN BAGI MENDAPATKAN KEBENARAN LALUAN UNTUK PEMASANGAN DAN PENYAMBUNGAN KEMUDAHAN UTILITI TELEKOMUNIKASI SERTA PENGOREKAN UNTUK PROJEK UMOBILE 5G "FIBERISATION" DI JALAN KUALA KANGSAR (FT1) DAN JALAN KLEBANG 1/1, 31200 CHEMOR, PERAK BAGI TETUAN MAXIS BROADBAND SDN BHD [ENTERPRISE : KLBA]

LAPORAN LAWATAN TAPAK AWALAN

**KORIDOR
UTILITI**
DARUL RIDZUAN

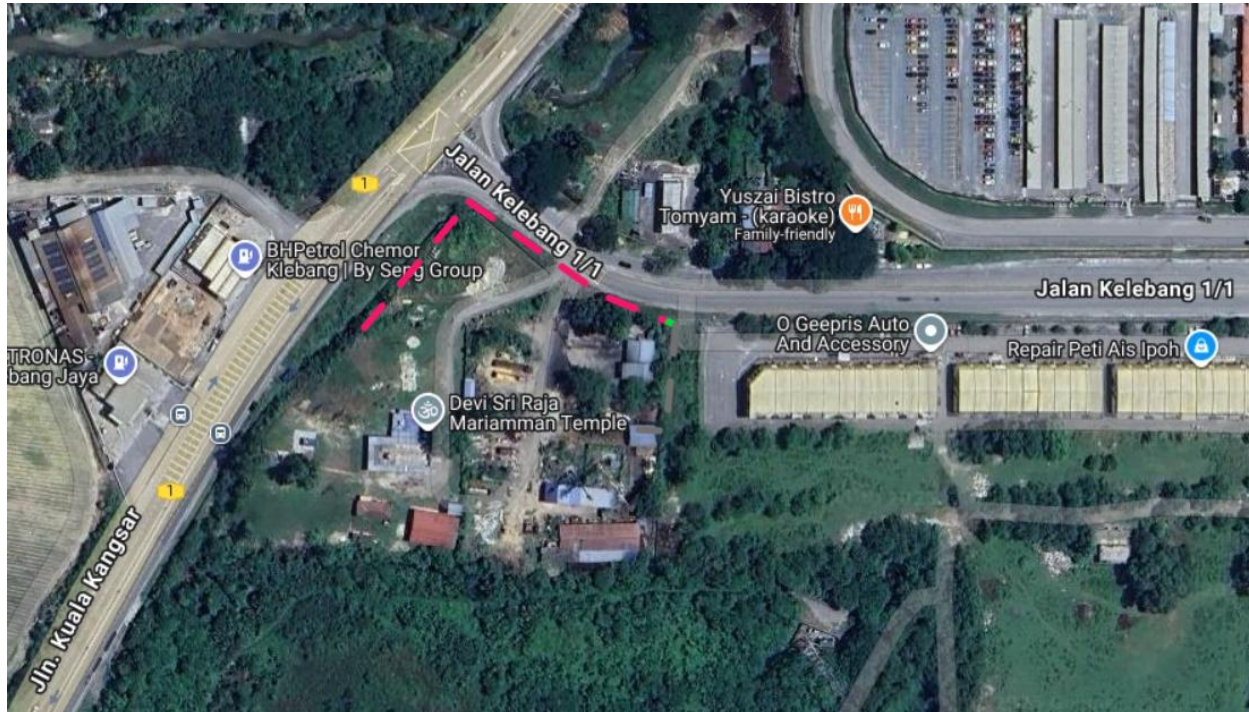


NO. RUJUKAN FAIL:	KUDR/MXS/B/11/25/0918
TARIKH LAWATAN:	28 NOVEMBER 2025
DISEDIAKAN OLEH:	SITI NOR AMANINA BINTI RAMLI

LOKASI PROJEK (GOOGLE MAPS) :-

Koordinat Mula: **4.670278,101.118056**

Koordinat Akhir: **4.670291,101.119236**





Jumlah Jarak: 170 meter

RINGKASAN LALUAN :-


No.	Nama Laluan	Pihak Berkuasa	Jarak (m)
1.	Jalan Klebang 1/1	MBI	101
2.	Jalan Kuala Kangsar	JKR	69
Jumlah Jarak:			170 m

RINGKASAN LAPORAN:-

Kaedah Cadangan	Jarak, m	Kedalaman, m	Unit	
Horizontal Directional Drilling (HDD)			Meter	
Pipe Jacking			Meter	
Open Cut Trenching (Carriage Way)	19	1.5	Meter	
Open Cut Trenching (Grass Verge Way)	151	1.5	Meter	
Jumlah Jarak :		170	Meter	
Bilangan Pit/ Manhole		Kuantiti	Unit	
Cadangan Manhole (Telekomunikasi)- JB30		2	Nos	
Cadangan Pit HDD			Nos	
Cadangan Pit Pipe Jacking			Nos	
Cadangan Saiz Penggalian (Kawasan Open Cut)	Panjang, m	Lebar, m	Kedalaman, m	Unit, m³
Carriage Way Open Cut Trenching	19	0.3	1.5	8.55
Grass Verge Way Open Cut Trenching	151	0.3	1.5	67.95
Cadangan Pit HDD				
Cadangan Pit Pipe Jacking				
Lain-lain	Jenis		Nos	
Pemasangan Tiang	Konkrit		4	
Kelulusan Majlis Tempatan & Pihak Berkuasa	Pihak Berkuasa		Jarak	Unit, m
Jabatan Kerja Raya (JKR)	JKR KINTA		69	Meter
Pihak Berkuasa Tempatan (PBT)	MAJLIS BANDARAYA IPOH		101	Meter
Pejabat Daerah (PD)				Meter
Jabatan Pengairan Dan Saliran (JPS)				Meter
Lain-Lain / Tanah Persendirian	PRIV		56	Meter
Nota Tambahan: -				
<ul style="list-style-type: none"> • Terdapat laluan GAS Malaysia di laluan permohonan (anggaran koordinat: 4.670722, 101.118511) 				

<u>Disediakan:</u>	<u>Disemak:</u>
	
Nama: Siti Nor Amanina Binti Ramli Jawatan: Pegawai Koridor Daerah Tarikh: 1/12/2025	Nama: Kamarul Azlan Bin Kamaruzaman Jawatan: Pengurus Operasi Tarikh: 1/12/2025

GAMBAR DI TAPAK PROJEK :-



KOORDINAT MULA - MANHOLE MAXIS SEDIA ADA



KOREKAN TERBUKA DI BAHU JALAN (GREEN AREA) - JALAN KUALA KANGSAR



JAJARAN PEMASANGAN UTILITI – OPEN CUT



KOORDINAT AKHIR – JALAN KLEBANG 1/1



26 Nov 2025 12:27:56 pm
4.67038394 101.11793007
KM9 Jalan Kuala Kangsar
Taman Klebang Jaya
Ipoh
Perak
Index number: 81

PEMERIKSAAN TAPAK BERSAMA JKR KINTA DI JALAN KUALA KANGSAR