

TAJUK PROJEK:

**MSVT (D-SER-S25-1979)MSVT MERENTANG
KABEL XLPE 3C 240MMP DARI SSU
HOSPITAL BARU KE PE SIMPANG 5
SEPANJANG 190M**

LAPORAN LAWATAN TAPAK AWALAN

**KORIDOR
UTILITI**
DARUL RIDZUAN



NO. RUJUKAN FAIL:	KUDR/TNBS/B/11/25/0942
TARIKH LAWATAN:	02/12/2025
DISEDIAKAN OLEH:	ZULKIFLI BIN MAT ISA

LOKASI PROJEK (GOOGLE MAPS) :-

Koordinat Mula : **5.088211,100.48753**

Koordinat Akhir : **5.088835,100.487879**





Jumlah Jarak: 79 METER


RINGKASAN LALUAN :-

No.	Nama Laluan	Pihak Berkuasa	Jarak (m)
1.	JALAN BAHARU (A102)	JKR KERIAN	79 M
2.			
3.			
4.			
5.			
Jumlah Jarak:			79 meter


RINGKASAN LAPORAN:-

Kaedah Cadangan	Jarak, m	Kedalaman, m	Unit	
Horizontal Directional Drilling (HDD)	60	4	Meter	
Penanaman tiang			Meter	
Open Cut Trenching (Carriage Way)	19	1.5	Meter	
Open Cut Trenching (Grass Verge Way)			Meter	
Jumlah Jarak :		79 M	Meter	
Bilangan Pit/ Manhole		Kuantiti	Unit	
Cadangan Manhole (Telekomunikasi)			Nos	
Cadangan Pit HDD		2	Nos	
Cadangan Pit Pipe Jacking			Nos	
Cadangan Saiz Penggalan (Kawasan Open Cut)	Panjang,	Lebar, m	Kedalaman, m	Unit, m ³
Carriage Way Open Cut Trenching				
Grass Verge Way Open Cut Trenching				
Cadangan Pit HDD	2	4	4	
Cadangan penanaman tiang				
Cadangan Detail Manhole (Telekomunikasi)	Jenis		Nos	
Manhole				
Kelulusan Majlis Tempatan & Pihak Berkuasa	Pihak Berkuasa		Jarak	Unit, m
Jabatan Kerja Raya (JKR)	JKR KERIAN		79	Meter
Pihak Berkuasa Tempatan (PBT)				Meter
Pejabat Daerah (PD)				Meter
Jabatan Pengairan Dan Saliran (JPS)				Meter
Lain-Lain / Tanah Persendirian				Meter
Nota Tambahan:				
Disediakan:		Disemak:		
 Nama: ZULKIFLI BIN MAT ISA Jawatan: Pegawai Koridor Daerah Tarikh: 02/12/2025		 Nama: En Kamarul Azian Jawatan: Pengurus Operasi Tarikh: 02/12/2025		

GAMBAR DI TAPAK PROJEK:-



LOKASI DI JALAN BAHARU



LOKASI DI JALAN BAHARU



LOKASI DI JALAN BAHARU

