

**TAJUK PROJEK:**

PERMOHONAN CADANGAN BEKALAN ELEKTRIK DI ATAS LOT 8252N, JALAN SURIA 3, TAMAN SURIA, MUKIM BANDAR IPOH (U), DAERAH KINTA, PERAK DARUL RIDZUAN UNTUK TETUAN SUN LAND SDN. BHD.

# LAPORAN LAWATAN TAPAK AWALAN

**KORIDOR  
UTILITI**  
DARUL RIDZUAN

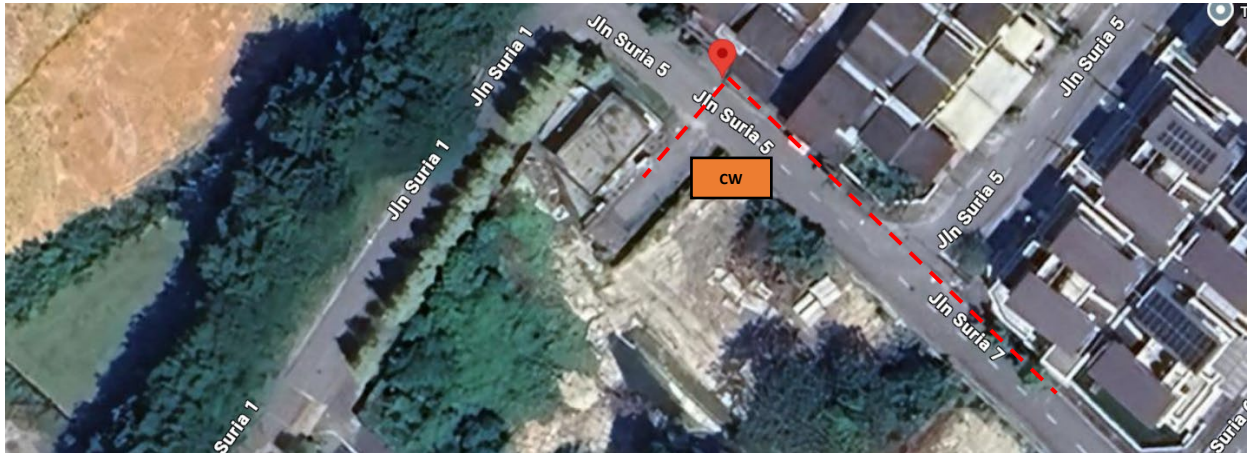


<b>NO. RUJUKAN FAIL:</b>	<b>KUDR/TNBB/B/06/25/0669</b>
<b>TARIKH LAWATAN:</b>	<b>07 JULAI 2025</b>
<b>DISEDIAKAN OLEH:</b>	<b>MUHAMMAD HARRITH BIN MUHTAR</b>

LOKASI PROJEK (GOOGLE MAPS) :-

Koordinat Mula : 4.638431,101.085432

Koordinat Akhir: 4.638287,101.085296





Jumlah Jarak: 83 meter

RINGKASAN LALUAN :-

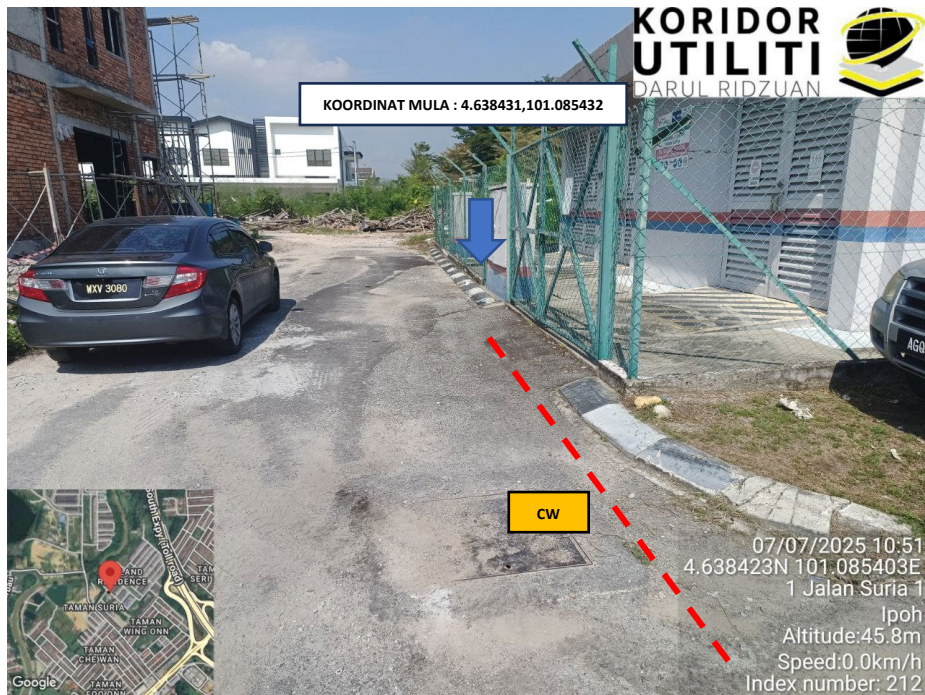
No.	Nama Laluan	Pihak Berkuasa	Jarak (m)
1.	JALAN SURIA 5	MBI	83 METER
2.			
3.			
4.			
5.			
6.			
7.			
<b>Jumlah Jarak:</b>			<b>83 meter</b>

**RINGKASAN LAPORAN :-**

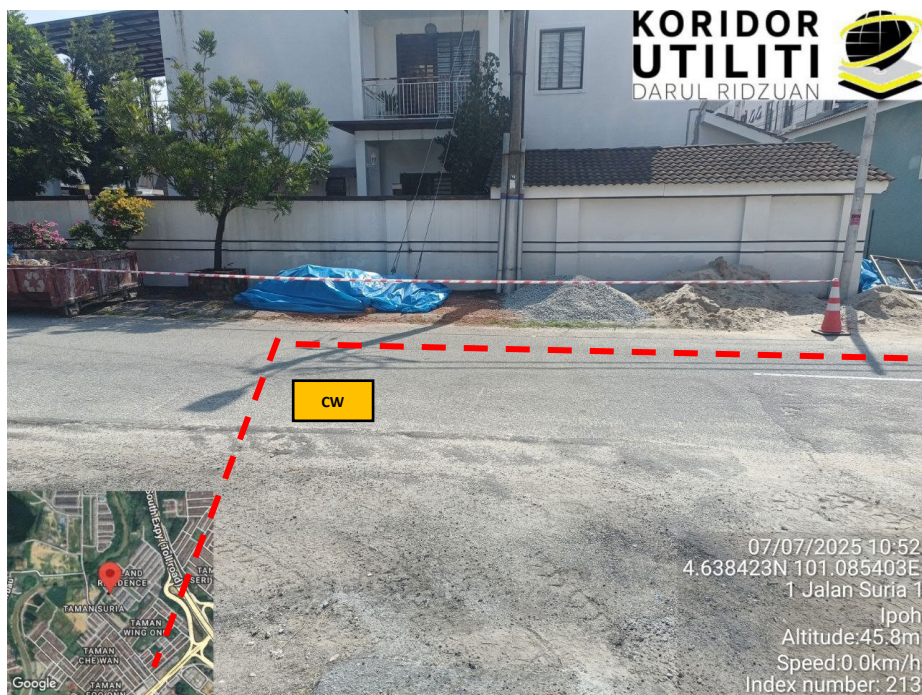
Kaedah Cadangan	Jarak, m	Kedalaman, m	Unit	
Horizontal Directional Drilling (HDD)			Meter	
Pipe Jacking			Meter	
Open Cut Trenching (Carriage Way)	83	1.5	Meter	
Open Cut Trenching (Grass Verge Way)			Meter	
<b>Jumlah Jarak :</b>		83	Meter	
Bilangan Pit/ Manhole		Kuantiti	Unit	
Cadangan Manhole (Telekomunikasi)			Nos	
Cadangan Pit HDD			Nos	
Cadangan Pit Pipe Jacking			Nos	
Cadangan Saiz Penggalian (Kawasan Open Cut)	Panjang, m	Lebar, m	Kedalaman, m	Unit, m <sup>3</sup>
Carriage Way Open Cut Trenching	83	0.6	1.5	74.7
Grass Verge Way Open Cut Trenching				
Cadangan Pit HDD				
Cadangan Pit Pipe Jacking				
Cadangan Detail Manhole (Telekomunikasi)	Jenis		Nos	
Manhole				
Kelulusan Majlis Tempatan & Pihak Berkuasa	Pihak Berkuasa		Jarak	Unit, m
Jabatan Kerja Raya (JKR)				Meter
Pihak Berkuasa Tempatan (PBT)	Majlis Bandaraya Ipoh		83	Meter
Pejabat Daerah (PD)				Meter
Jabatan Pengairan Dan Saliran (JPS)				Meter
Lain-Lain / Tanah Persendirian				Meter
Nota Tambahan: -				
<ol style="list-style-type: none"> <li>1. Lawatan tapak pada 07.07.2025 mendapati permohonan pengorekan melibatkan jarak sepanjang 83-meter menggunakan kaedah Open Cut Trenching (CARRIAGE WAY).</li> <li>2. Pelan Infrastruktur Utiliti (UDM) dan Pelan Kawalan Trafik (TCP) diperlukan bagi syarat-syarat kelulusan permit.</li> <li>3. Secara keseluruhan, Pihak <b>MBI</b> akan memberikan kebenaran setelah menyemak kesesuaian utiliti berdasarkan Pelan Infrastruktur Utiliti (UDM).</li> </ol>				

Disediakan:	Disemak:
	
Nama: <b>Muhammad Harrith Bin Muhtar</b> Jawatan: <b>penolong Pegawai Koridor Daerah</b> Tarikh: <b>07/07/2025</b>	Nama: <b>Kamarul Azian Kamaruzaman</b> Jawatan: <b>Pengurus Operasi</b> Tarikh: <b>07/07/2025</b>


GAMBAR DI TAPAK PROJEK :-



LOKASI KOORDINAT MULA KOREKAN TERBUKA DI JALAN SURIA 5



JAJARAN KOREKAN TERBUKA DI JALAN SURIA 5



**LOKASI KOORDINAT AKHIR KOREKAN TERBUKA DI JALAN SURIA 5**