

8PERMOHONAN KELULUSAN IZIN LALU BAGI PROJEK POINT OF PRESENCE (POP) FASA 2: HAB INFRASTRUKTUR GENTIAN OPTIK BERHAMPIRAN DENGAN SEKOLAH, KAWASAN PERINDUSTRIAN, PREMIS KERAJAAN DAN KOMUNITI SEKITARNYA OLEH KEMENTERIAN KOMUNIKASI MALAYSIA BAGI E-SIDE PMU SMNK (SJKT SITHAMBARAM PILLAI)

# LAPORAN LAWATAN TAPAK AWALAN

**KORIDOR  
UTILITI**  
DARUL RIDZUAN

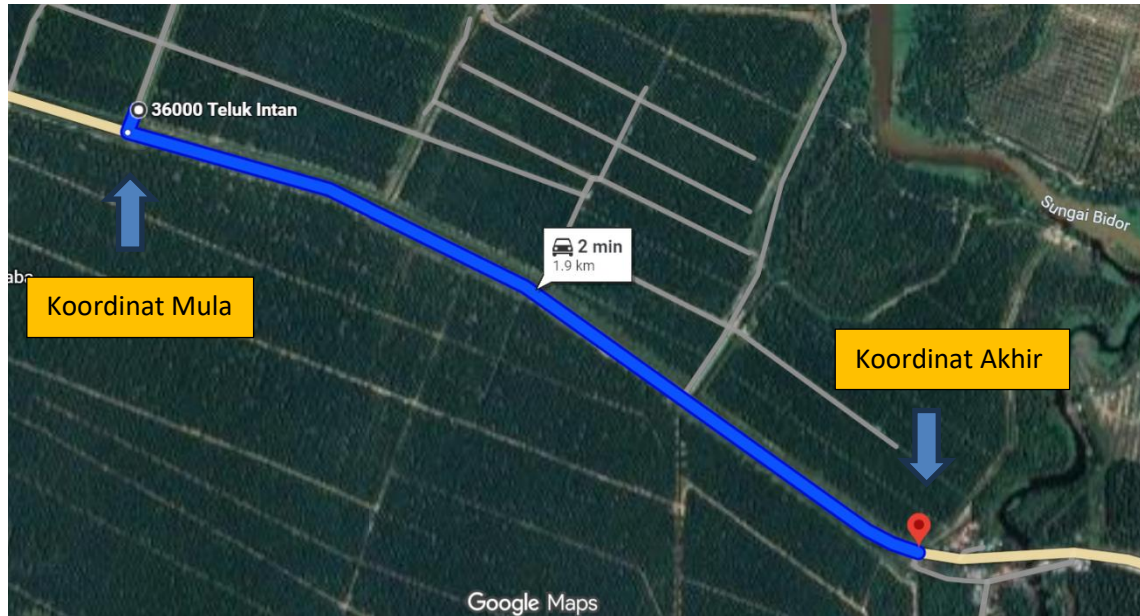


<b>NO. RUJUKAN FAIL:</b>	<b>KUDR/ALLO/A/09/25/0824</b>
<b>TARIKH LAWATAN:</b>	<b>12/11/2025</b>
<b>DISEDIAKAN OLEH:</b>	<b>MOHD DANIAL BIN MOHD ADNAN</b>

**LOKASI PROJEK (GOOGLE MAPS) :-**

Koordinat Mula: 3.983225,101.080942

Koordinat Akhir: 3.975172,101.095347





**Jumlah Jarak: 1,874meter**

**RINGKASAN LALUAN :-**

No.	Nama Laluan	Pihak Berkuasa	Jarak (METER)
1.	Jalan Teluk Intan – Changkat Jong FT058	JKR Hilir Perak	1,800 METER
2.	Parit di Jalan Teluk Intan – Changkat Jong	JPS Hilir Perak	30 METER
3.	Jalan Kampung Gloostem	PDT Hilir Perak	44 METER
4.			
5.			
6.			
7.			
8.			
<b>Jumlah Jarak:</b>			<b>1,874 METER</b>

**RINGKASAN LAPORAN :-**

<b>Kaedah Cadangan</b>	<b>Jarak, m</b>	<b>Kedalaman, m</b>	<b>Unit</b>	
Horizontal Directional Drilling (HDD)	1,864	4	Meter	
Pipe Jacking			Meter	
Open Cut Trenching (Carriage Way)			Meter	
Open Cut Trenching (Grass Verge Way)	10	1.5	Meter	
Penanaman Tiang			Meter	
<b>Jumlah Jarak :</b>		1,874	Meter	
<b>Bilangan Pit/ Manhole</b>		<b>Kuantiti</b>	<b>Unit</b>	
Cadangan Manhole (Telekomunikasi)		11	Nos	
Cadangan Pit HDD			Nos	
Cadangan Pit Pipe Jacking			Nos	
Penanaman Tiang			Nos	
<b>Cadangan Saiz Penggalian (Kawasan Open Cut)</b>	<b>Panjang, m</b>	<b>Lebar, m</b>	<b>Kedalaman, m</b>	<b>Unit, m<sup>3</sup></b>
Carriage Way Open Cut Trenching				
Grass Verge Way Open Cut Trenching	10	0.6	1.5	9
Cadangan Pit HDD				
Cadangan Pit Pipe Jacking				
<b>Cadangan Detail Manhole (Telekomunikasi)</b>	<b>Jenis</b>		<b>Nos</b>	
Manhole			11	
<b>Kelulusan Majlis Tempatan &amp; Pihak Berkuasa</b>	<b>Pihak Berkuasa</b>		<b>Jarak</b>	<b>Unit, m</b>
Jabatan Kerja Raya (JKR)	JKR Hilir Perak		1,800	Meter
Pihak Berkuasa Tempatan (PBT)				Meter
Pejabat Daerah (PD)	PDT Hilir Perak		44	Meter
Jabatan Pengairan Dan Saliran (JPS)	JPS Hilir Perak		30	Meter
Lain-Lain / Tanah Persendirian				Meter
<b>Nota Tambahan: -</b>				


Disediakan:	Disemak:
	
<p>Nama: <b>Mohd Danial Bin Mohd Adnan</b>            Jawatan: <b>Penolong Pegawai Koridor Daerah</b>            Tarikh: 12/11/2025</p>	<p>Nama: <b>Kamarul Azian Kamaruzaman</b>            Jawatan: <b>Pengurus Operasi</b>            Tarikh: 12/11/2025</p>

**Gambar di tapak projek:**





Jalan Kampung Gloostem




Jalan Teluk Intan - Bidor



Jalan Teluk Intan - Bidor



Jalan Teluk Intan - Bidor



Jalan Teluk Intan – Bidor



Jalan Teluk Intan – Bidor



Jalan Teluk Intan – Bidor



Jalan Teluk Intan – Bidor



Jalan Teluk Intan – Bidor