

**TAJUK PROJEK:**

**PENUKARAN KABEL 150MMP ABC KEPADA KVT  
240MMP ANTARA FIRST LEG MPPU RUMAH  
AWAM KE TAMAN MEWAH**

# **LAPORAN LAWATAN TAPAK AWALAN**

**KORIDOR  
UTILITI**  
DARUL RIDZUAN



<b>NO. RUJUKAN FAIL:</b>	<b>KUDR/TNBS/A/01/25/0114</b>
<b>TARIKH LAWATAN:</b>	<b>5 MAC 2025</b>
<b>DISEDIAKAN OLEH:</b>	<b>AHMAD NUR IZZUL BIN MOHD JAMADI</b>

LOKASI PROJEK (GOOGLE MAPS)

Koordinat Mula : **3.896213,100.932038**

Koordinat Akhir : **3.899242,100.931342**



Jumlah Jarak: **670 METER**

**RINGKASAN LALUAN :-**


No.	Nama Laluan	Pihak Berkuasa	Jarak (m)
1.	LORONG 4	MPTI	164
2.	LORONG 1	MPTI	318
3.	LORONG ROS	MPTI	131
4.	LORONG ROS	MPTI	57
5.			
<b>Jumlah Jarak:</b>			<b>670meter</b>

**RINGKASAN LAPORAN:-**

Kaedah Cadangan	Jarak, m	Kedalaman, m	Unit
Horizontal Directional Drilling (HDD)			Meter
Pipe Jacking			Meter
Open Cut Trenching (Carriage Way)	670	1.2	Meter
Open Cut Trenching (Grass Verge Way)			Meter
<b>Jumlah Jarak :</b>		<b>670</b>	Meter
Bilangan Pit/ Manhole			Unit
Cadangan Manhole (Telekomunikasi)			Nos
Cadangan Pit HDD			Nos
Cadangan Pit Pipe Jacking			Nos
Cadangan Saiz Penggalan (Kawasan Open Cut )	Panjang, m	Lebar, m	Unit, m <sup>3</sup>
Carriage Way Open Cut Trenching	670	0.3	1.2
Grass Verge Way Open Cut Trenching			
Cadangan Pit HDD			
Cadangan Pit Pipe Jacking			
Cadangan Detail Manhole (Telekomunikasi)	Jenis	Nos	
Manhole			
Kelulusan Majlis Tempatan & Pihak Berkuasa	Pihak Berkuasa	Jarak	Unit, m
Jabatan Kerja Raya (JKR)			
Pihak Berkuasa Tempatan (PBT)	MPTI	670	Meter

Pejabat Daerah (PD)			Meter
Jabatan Pengairan Dan Saliran (JPS)			Meter
Lain-Lain / Tanah Persendirian			Meter
<b>Nota Tambahan:</b>			
<b>Disediakan:</b>		<b>Disemak:</b>	
<p>.....</p> <p>Nama: <b>AHMAD NUR IZZUL BIN MOHD JAMADI</b>                  Jawatan: Penolong Pegawai Koridor Daerah                  Tarikh: 5/3/2025</p>		<p>.....</p> <p>Nama: <b>En Kamarul Azian</b>                  Jawatan: Pengurus Operasi                  Tarikh: 5/3/2025</p>	

**GAMBAR DI TAPAK PROJEK:-**



**LOKASI DI RUMAH AWAM**



**LOKASI DI RUMAH AWAM LORONG 4**



**LOKASI DI RUMAH AWAM LORONG 1**



CW

6 Mar 2025 at 14:59:36  
358° N  
36400 Hutan Melintang Perak  
Malaysia  
Altitude:2.5meter  
Speed:3.5km/h  
Index number:13


LOKASI DI RUMAH AWAM



CW

6 Mar 2025 at 15:02:15  
359° N  
Lorong 1  
36400 Hutan Melintang Perak  
Malaysia  
Altitude:3.8meter  
Speed:18.9km/h  
Index number:17

LOKASI DI RUMAH AWAM




**LOKASI DI RUMAH AWAM**



**LOKASI DI TAMAN MEWAH**



**LOKASI DI TAMAN MEWAH LORONG ROS**



**LOKASI DI TAMAN MEWAH,3 LORONG ROS**



6 Mar 2025 at 15:25:44  
208° SW  
1, Lorong Ros  
36400 Hutan Melintang Perak  
Malaysia  
Altitude:5.3meter  
Speed:1.1km/h  
Index number:37

**LOKASI DI TAMAN MEWAH**