

## **TAJUK PROJEK:**

**PROJEK PENYEDIAAN POINT OF PRESENCE (POP) FASA 2 HAB  
INFRASTRUKTUR GENTIAN OPTIK BERHAMPIRAN DENGAN SEKOLAH,  
PREMIS KERAJAAN DAN KOMUNITI SEKITARNYA OLEH KEMENTERIAN  
KOMUNIKASI (ZON UTARA – PERAK & KEDAH) SERAHAN DOKUMEN  
LENGKAP BAGI PERMOHONAN KELULUSAN IZIN LALU AEEB002 -  
SEKOLAH MENENGAH KEBANGSAAN TUN ABDUL RAZAK**

# **LAPORAN LAWATAN TAPAK AWALAN**

**KORIDOR  
UTILITI**  
DARUL RIDZUAN



<b>NO. RUJUKAN FAIL:</b>	<b>KUDR/KACP/A/05/25/0555</b>
<b>TARIKH LAWATAN:</b>	<b>26/5/2025</b>
<b>DISEDIAKAN OLEH:</b>	<b>ASHMAN ARIEF BIN ZAMRI</b>

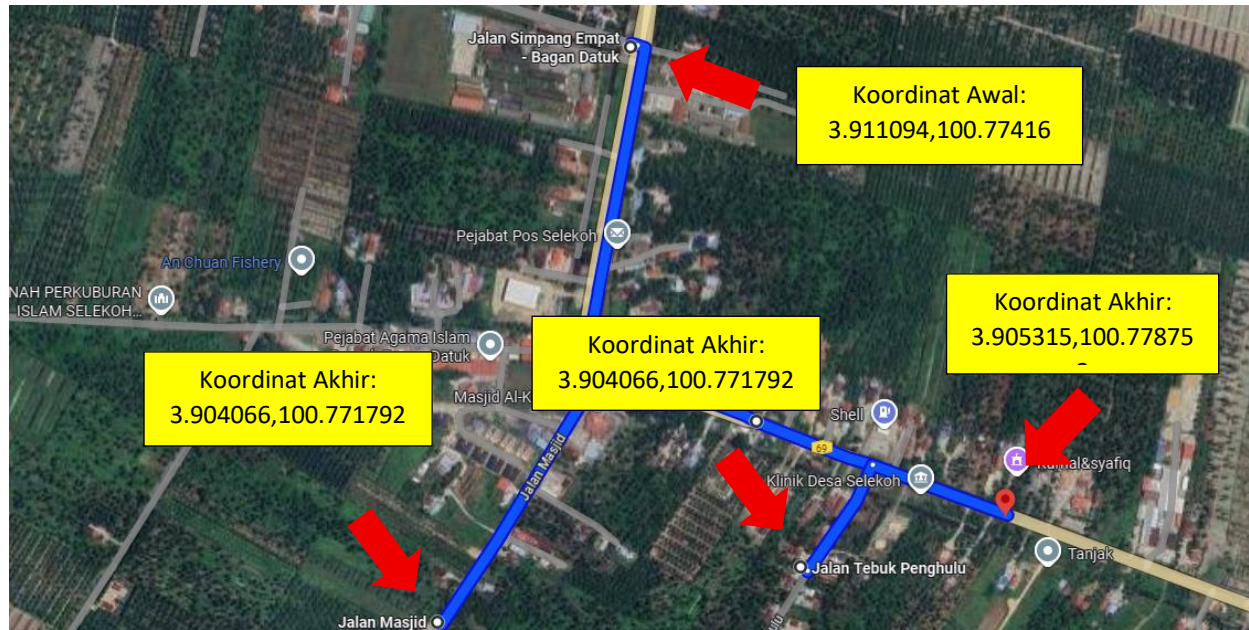
**LOKASI PROJEK (GOOGLE MAPS)**

Koordinat Awal : 3.911094,100.77416

Koordinat Akhir : 3.905315,100.778752

Koordinat Akhir: 3.904066,100.771792

Koordinat Akhir: 3.904729,100.776242





**Jumlah Jarak: 2474 meter**

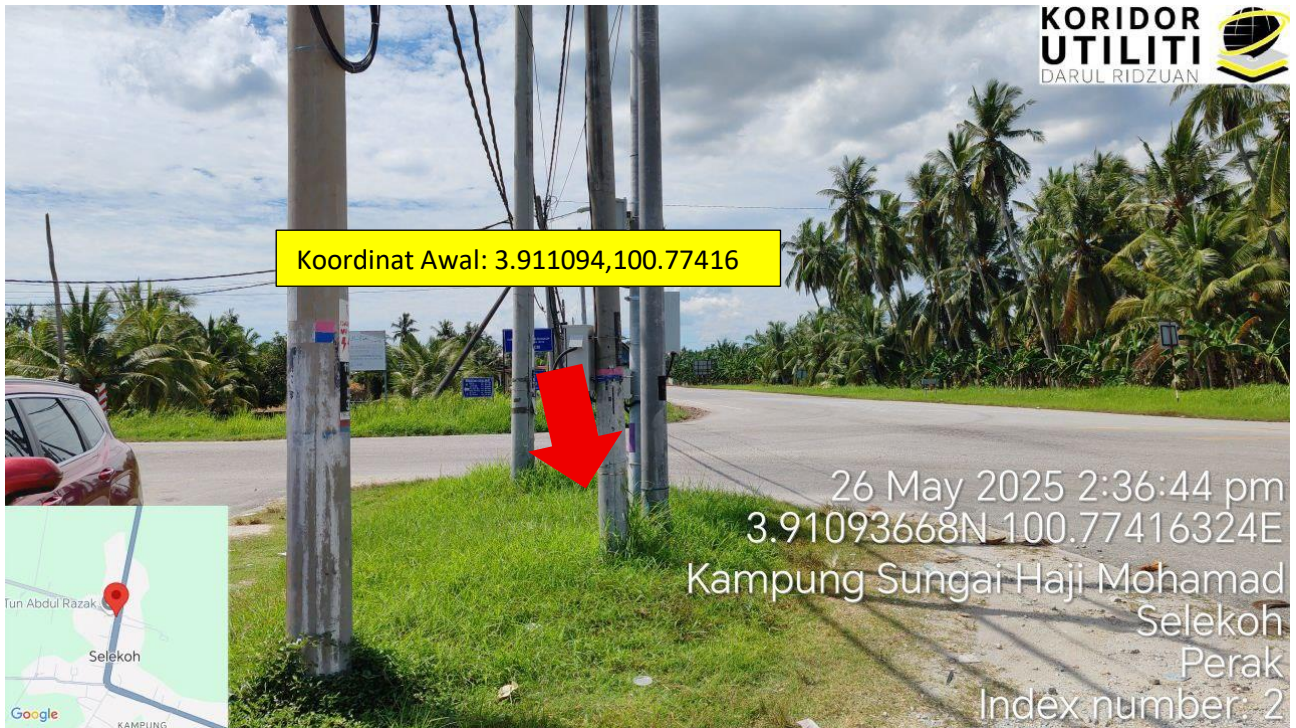
**RINGKASAN LALUAN :-**

No.	Nama Laluan	Pihak Berkuasa	Jarak (m)
1.	Jalan Arena Selekoh	MPTI	353
2.	Jalan Simpang Empat – Bagan Datuk	JKR Bagan Datuk	991
3.	Jalan Masjid	PDT Bagan Datuk	446
4.	Jalan Tebuk Penghulu	PDT Bagan Datuk	175
<b>Jumlah Jarak:</b>			<b>1965</b>

**RINGKASAN LAPORAN:-**

<b>Kaedah Cadangan</b>	<b>Jarak, m</b>	<b>Kedalaman, m</b>	<b>Unit</b>	
Horizontal Directional Drilling (HDD)			Meter	
Pipe Jacking			Meter	
Open Cut Trenching (Carriage Way)			Meter	
Open Cut Trenching (Grass Verge Way)			Meter	
<b>Jumlah Jarak :</b>			Meter	
<b>Bilangan Pit/ Manhole</b>			<b>Kuantiti</b>	<b>Unit</b>
Cadangan Manhole (Telekomunikasi)				Nos
Cadangan Pit HDD				Nos
Cadangan Pit Pipe Jacking				Nos
Cadangan Tiang			63	Nos
<b>Cadangan Saiz Penggalian (Kawasan Open Cut )</b>	<b>Panjang, m</b>	<b>Lebar, m</b>	<b>Kedalaman, m</b>	<b>Unit, m<sup>3</sup></b>
Carriage Way Open Cut Trenching				
Grass Verge Way Open Cut Trenching				
Cadangan Pit HDD				
Cadangan Pit Pipe Jacking				
<b>Cadangan Detail Manhole (Telekomunikasi)</b>	<b>Jenis</b>		<b>Nos</b>	
Manhole				
<b>Kelulusan Majlis Tempatan &amp; Pihak Berkuasa</b>	<b>Pihak Berkuasa</b>		<b>Jarak</b>	<b>Unit, m</b>
Jabatan Kerja Raya (JKR)	JKR Bagan Datuk		991	Meter
Pihak Berkuasa Tempatan (PBT)	MPTI		353	Meter
Pejabat Daerah (PD)	PDT Bagan Datuk		621	Meter
Jabatan Pengairan Dan Saliran (JPS)				Meter
Lain-Lain / Tanah Persendirian				Meter
<b>Nota Tambahan:</b>				
<b>Disediakan:</b>		<b>Disemak:</b>		
 ..... Nama: <b>ASHMAN ARIEF BIN ZAMRI</b> Jawatan: Pegawai Koridor Daerah Tarikh:		 ..... Nama: <b>En Kamarul Azian bin Kamaruzaman</b> Jawatan: Pengurus Operasi Tarikh:		


**GAMBAR DI TAPAK PROJEK:-**




Koordinat Mula




Jalan Simpang Empat – Bagan Datuk



Jalan Simpang Empat – Bagan Datuk



Jalan Arena Selekoh




Jalan Arena Selekoh



Jalan Masjid



Jalan Masjid



Jalan Masjid



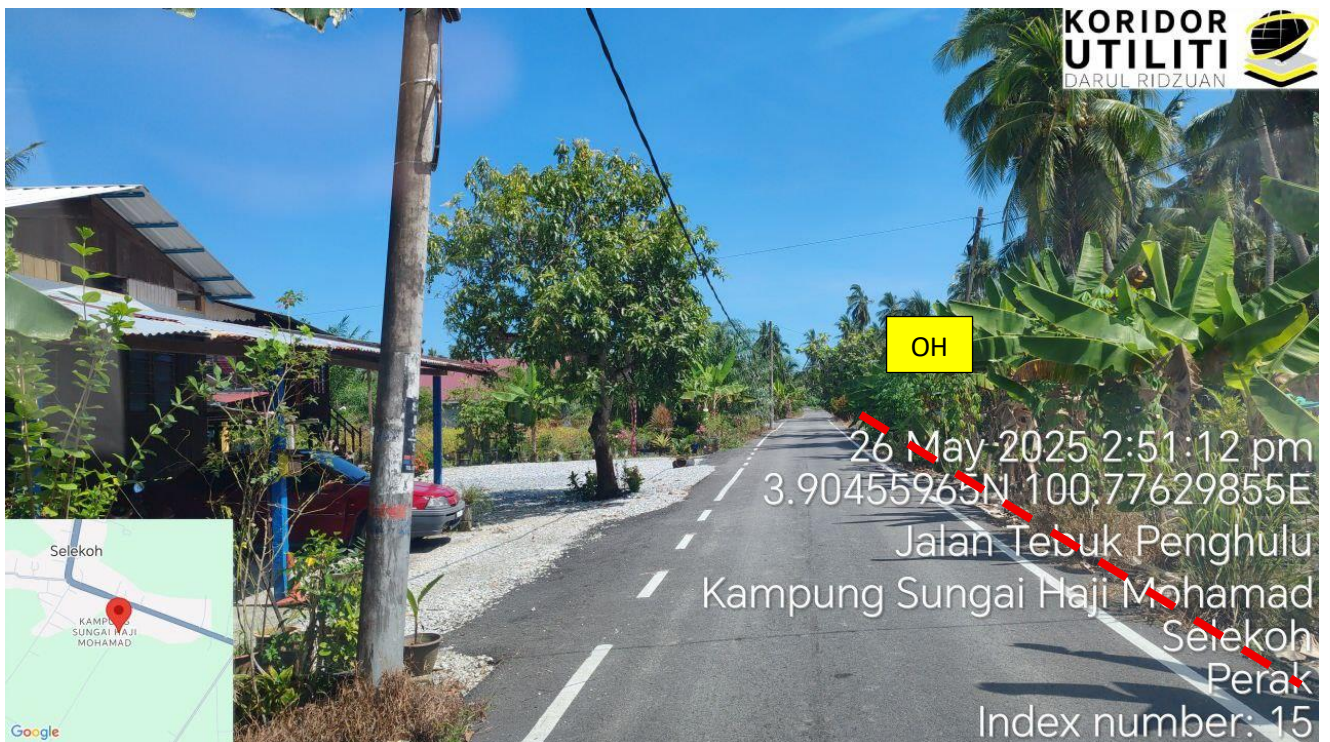
Jalan Masjid



Jalan Simpang Empat – Bagan Datuk



Jalan Tebuk Penghulu



Jalan Tebuk Penghulu



Jalan Simpang Empat – Bagan Datuk