

TAJUK PROJEK:

PERMOHONAN KERJA PEMASANGAN DAN PENYAMBUNGAN KEMUDAHAN TELEKOMUNIKASI MAXIS BROADBAND SDN BHD SERTA PENGOREKAN DI DALAM RIZAB JALAN DI DAERAH IPOH, PERAK DI TAPAK HRIR – BGVL.

LAPORAN LAWATAN TAPAK AWALAN

**KORIDOR
UTILITI**
DARUL RIDZUAN

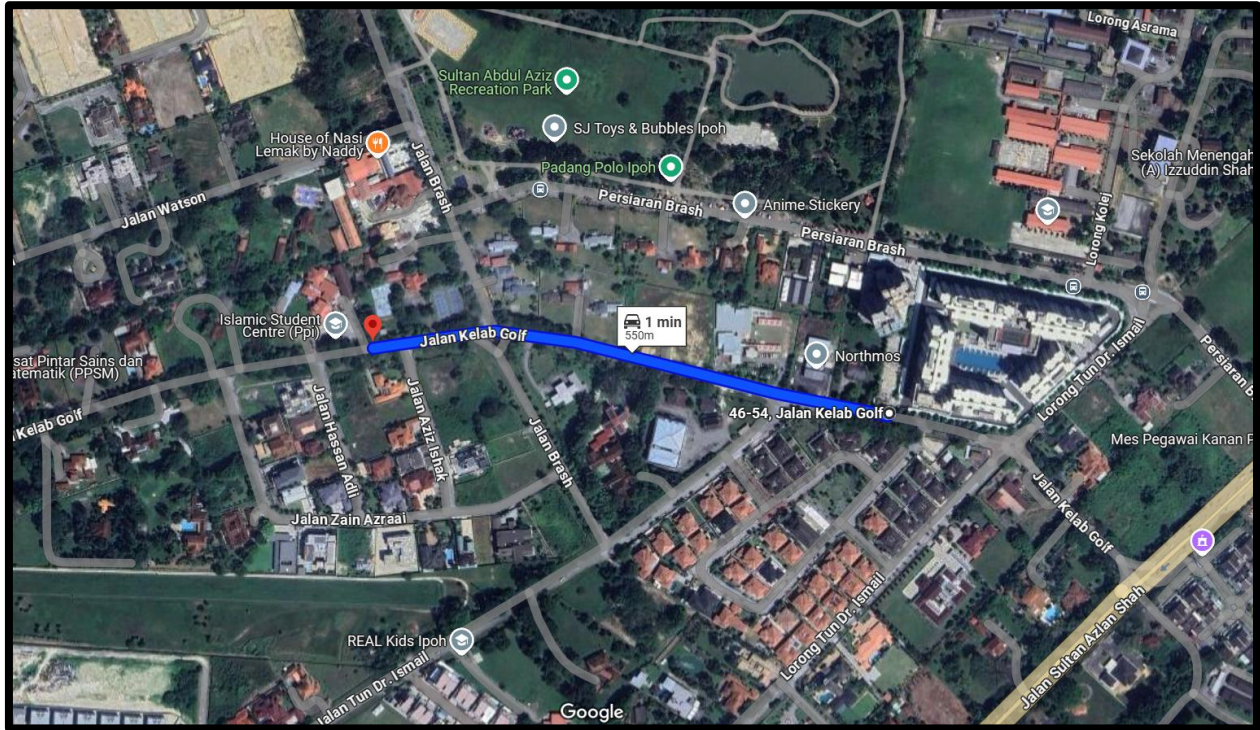


NO. RUJUKAN FAIL:	KUDR/MXS/A/05/25/0572
TARIKH LAWATAN:	19 JUN 2025
DISEDIAKAN OLEH:	AIMEE ATIKAH BINTI ZAKARIA

LOKASI PROJEK (GOOGLE MAPS) :-

Koordinat Mula: **4.593113, 101.113927**

Koordinat Akhir: **4.59377, 101.109078**





Jumlah Jarak: 550 meter

RINGKASAN LALUAN :-

No.	Nama Laluan	Pihak Berkuasa	Jarak (m)
1.	JALAN KELAB GOLF	MBI	550 m
2.			
3.			
4.			
Jumlah Jarak:			550 meter

RINGKASAN LAPORAN :-

Kaedah Cadangan	Jarak, m	Kedalaman, m	Unit	
Horizontal Directional Drilling (HDD)	550	4.0	Meter	
Pipe Jacking			Meter	
Open Cut Trenching (Carriage Way)			Meter	
Open Cut Trenching (Grass Verge Way)			Meter	
Jumlah Jarak :		550	Meter	
Bilangan Pit/ Manhole		Kuantiti	Unit	
Cadangan Manhole (Telekomunikasi)		3	Nos	
Cadangan Pit HDD			Nos	
Cadangan Pit Pipe Jacking			Nos	
Cadangan Saiz Penggalian (Kawasan Open Cut)	Panjang, m	Lebar, m	Kedalaman, m	Unit, m³
Carriage Way Open Cut Trenching				
Grass Verge Way Open Cut Trenching				
Cadangan Manhole HDD	1.2	1.2	4.0	5.76
Cadangan Pit Pipe Jacking				
Cadangan Detail Manhole (Telekomunikasi)	Jenis	Nos		
Manhole	JRC7	3		
Kelulusan Majlis Tempatan & Pihak Berkuasa	Pihak Berkuasa	Jarak	Unit, m	
Jabatan Kerja Raya (JKR)			Meter	
Pihak Berkuasa Tempatan (PBT)	Majlis Bandaraya Ipoh	550	Meter	
Pejabat Daerah (PD)			Meter	
Jabatan Pengairan Dan Saliran (JPS)			Meter	
Lain-Lain / Tanah Persendirian			Meter	
Nota Tambahan: -				
<ol style="list-style-type: none"> 1. Lawatan tapak pada 19.06.2025 mendapati permohonan pengorekan melibatkan jarak sepanjang 550-meter menggunakan kaedah Horizontal Directional Drilling (HDD). 2. Pelan Infrastruktur Utiliti (UDM) dan Pelan Kawalan Trafik (TCP) diperlukan bagi syarat-syarat kelulusan permit. 3. Secara keseluruhan, Pihak Berkuasa Melulus akan memberikan kebenaran setelah menyemak kesesuaian utiliti berdasarkan Pelan Infrastruktur Utiliti (UDM). 				

Disediakan:	Disemak:
	
Nama: Aimee Atikah Binti Zakaria Jawatan: Pegawai Koridor Daerah Tarikh: 19/06/2025	Nama: Kamarul Azian Kamaruzaman Jawatan: Ketua Unit Operasi Tarikh: 20/06/2025

GAMBAR DI TAPAK PROJEK :-



**LOKASI KOORDINAT MULA KERJA HDD DI JALAN KELAB GOLF
(Tapping from existing Maxis manhole)**



JAJARAN KERJA HDD DI JALAN KELAB GOLF



JAJARAN KERJA HDD DI JALAN KELAB GOLF



**LOKASI KOORDINAT AKHIR KERJA HDD DI JALAN KELAB GOLF
(Tapping to Maxis Site 'HRIR-BGVL')**



LAWATAN TAPAK AWALAN BERSAMA WAKIL MBI DAN PEMOHON