

TAJUK PROJEK:

KERJA-KERJA PENGOREKAN, PENANAMAN KABEL BEKALAN ELEKTRIK KE CADANGAN MEMBINA SKIM PERUMAHAN YANG MENGANDUNGI : - 83 UNIT RUMAH TERES 1 TINGKAT JENIS A (20'X70') DI ATAS LOT 16682 –LOT 16764 - 26 UNIT RUMAH TERES 1 TINGKAT JENIS B (22'X70') DI ATAS LOT 16765 – LOT 16790 - 48 UNIT RUMAH TERES 2 TINGKAT DI ATAS LOT 16791 – LOT 16838 BERHAMPIRAN TAMAN SRI MAS, MUKIM BIDOR, DAERAH BATANG PADANG, PERAK UNTUK TETUAN LANGKAU MAJU SDN BHD FASA 1 : 83 UNIT RUMAH TERES 1 TINGKAT JENIS A (20'X70') DI ATAS LOT 16682 –LOT 16764 DAN 26 UNIT RUMAH TERES 1 TINGKAT JENIS B (22'X70') DI ATAS LOT 16765 – LOT 16790

LAPORAN LAWATAN TAPAK AWALAN

**KORIDOR
UTILITI**
DARUL RIDZUAN



NO. RUJUKAN FAIL:	KUDR/TNBB/B/07/25/0748
TARIKH LAWATAN:	14 OGOS 2025
DISEDIAKAN OLEH:	SITI NOR AMANINA BINTI RAMLI

LOKASI PROJEK (GOOGLE MAPS) :-

Koordinat Mula: **4.131632,101.276348**

Koordinat Akhir: **4.131486,101.275445**



Jumlah Jarak: 107 meter



(jarak berdasarkan PIL-01)

RINGKASAN LALUAN :-


No.	Nama Laluan	Pihak Berkuasa	Jarak (m)
1.	Jalan Persiaran Sri Mas 3	MD Tapah	97
2.	Jalan Persekutuan FT01	JKR Batang Padang	10
Jumlah Jarak:			107

RINGKASAN LAPORAN:-

Kaedah Cadangan	Jarak, m	Kedalaman, m	Unit		
Horizontal Directional Drilling (HDD)			Meter		
Pipe Jacking			Meter		
Open Cut Trenching (Carriage Way)	97	1.5	Meter		
Open Cut Trenching (Grass Verge Way)	10	1.5	Meter		
Jumlah Jarak :		107	Meter		
Bilangan Pit/ Manhole		Kuantiti	Unit		
Cadangan Manhole (Telekomunikasi)			Nos		
Cadangan Pit HDD			Nos		
Cadangan Pit Pipe Jacking			Nos		
Cadangan Saiz Penggalian (Kawasan Open Cut)		Panjang, m	Lebar, m	Kedalaman, m	Unit, m³
Carriage Way Open Cut Trenching		97	0.6	1.5	87.3
Grass Verge Way Open Cut Trenching		10	0.6	1.5	9.0
Cadangan Pit HDD					
Cadangan Pit Pipe Jacking					
Cadangan Detail Manhole (Telekomunikasi)		Jenis		Nos	
Manhole					
Kelulusan Majlis Tempatan & Pihak Berkuasa		Pihak Berkuasa		Jarak	Unit, m
Jabatan Kerja Raya (JKR)		JKR BATANG PADANG		10	Meter
Pihak Berkuasa Tempatan (PBT)		MAJLIS DAERAH TAPAH		97	Meter
Pejabat Daerah (PD)					Meter
Jabatan Pengairan Dan Saliran (JPS)					Meter
Lain-Lain / Tanah Persendirian					Meter
Nota Tambahan: -					
<ol style="list-style-type: none"> 1) Tapping dari tiang tnb di kawasan tidak berturap (grass verge) di Laluan Persekutuan FT01 (federal road) 2) Kedudukan kabel dibenarkan berada di bawah longkang (1ft to 2ft) 3) JKR meminta pihak kontraktor TNB untuk membaiki semula longkang sepertimana sedia ada 4) Pelan Infrastruktur Utiliti (UDM) dan Pelan Kawalan Trafik (TCP) diperlukan bagi syarat-syarat kelulusan permit. 5) Pihak JKR akan membuat semakan UDM dan pegging di tapak (ROW dan cadangan) sebelum permit bagi permohonan ini dikeluarkan. 					

<u>Disediakan:</u>	<u>Disemak:</u>
	
Nama: Siti Nor Amanina Binti Ramli Jawatan: Pegawai Koridor Daerah Tarikh: 14/8/2025	Nama: Kamarul Azlan Bin Kamaruzaman Jawatan: Pengurus Operasi Tarikh: 14/8/2025

GAMBAR DI TAPAK PROJEK :-



CADANGAN LALUAN PEMASANGAN UTILITI



CADANGAN KAEDAH KOREKAN TERBUKA



TAPPING EXISTING CABLE UNDERGROUND



PEMERIKSAAN TAPAK BERSAMA PEMOHON