

TAJUK PROJEK:

PROJEK PENYEDIAAN POINT OF PRESENCE (POP) FASA 2 HAB INFRASTUKTUR GENTIAN OPTIK BERHAMPIRAN DENGAN SEKOLAH, PREMIS KERAJAAN DAN KOMUNITI SEKITARNYA OLEH KEMENTERIAN KOMUNIKASI (ZON UTARA – PERAK & KEDAH) SERAHAN DOKUMEN LENGKAP BAGI PERMOHONAN KELULUSAN IZIN LALU ABA4040 – SEKOLAH KEBANGSAAN TEMONG

LAPORAN LAWATAN TAPAK AWALAN

**KORIDOR
UTILITI**
DARUL RIDZUAN

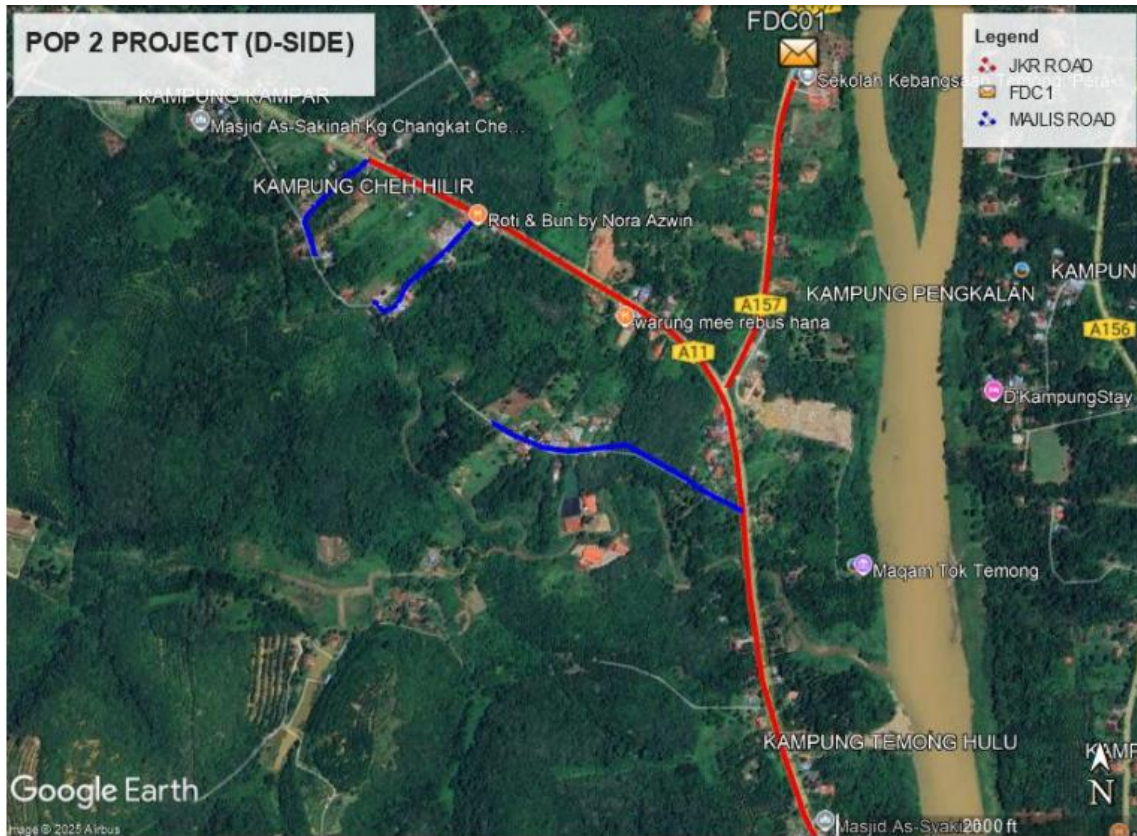


NO. RUJUKAN FAIL:	KUDR/KACP/A/05/25/0565
TARIKH LAWATAN:	9/7/2025
DISEDIAKAN OLEH:	DANIEL NAUFAL BIN SYAHRIL IZHAM

LOKASI PROJEK (GOOGLE MAPS) :-

Koordinat Mula: 4.866218,100.937725

Koordinat Akhir: 4.869493,100.946309





Jumlah Jarak: 2469 meter

RINGKASAN LALUAN :-

No.	Nama Laluan	Pihak Berkuasa	Jarak (m)
1.	JALAN ISKANDAR BRIDGE – KATI (A11)	JKR KUALA KANGSAR	723
2.	JALAN TEMONG – CHENDEROH (A157)	JKR KUALA KANGSAR	661
3.	JALAN CHANGKAT CHE KAMPAR	PDT KUALA KANGSAR	254
4.	JALAN CHANGKAT WAN LEBOR	PDT KUALA KANGSAR	284
5.	JALAN SYED NOH	PDT KUALA KANGSAR	547
6.			
Jumlah Jarak:			2469 m

RINGKASAN LAPORAN :-


Kaedah Cadangan	Jarak, m	Kedalaman, m	Unit	
Horizontal Directional Drilling (HDD)	60	4.0	Meter	
Pipe Jacking			Meter	
Open Cut Trenching (Carriage Way)			Meter	
Open Cut Trenching (Grass Verge Way)	6	1.5	Meter	
Cable-Pulling			Meter	
Poles	2403	1.5	Meter	
Jumlah Jarak :		2469	Meter	
Bilangan Pit/ Manhole		Kuantiti	Unit	
Cadangan Manhole (Telekomunikasi)			Nos	
Cadangan Pit HDD			Nos	
Cadangan Pit Pipe Jacking			Nos	
Cadangan Penanaman Tiang		102	Nos	
Cadangan Saiz Penggalian (Kawasan Open Cut)	Panjang, m	Lebar, m	Kedalaman, m	Unit, m ³
Carriage Way Open Cut Trenching				
Grass Verge Way Open Cut Trenching				
Cadangan Pit HDD				
Cadangan Penanaman Tiang	2403	0.6	1.5	
Cadangan Detail Manhole (Telekomunikasi)	Jenis		Nos	
Manhole				
Kelulusan Majlis Tempatan & Pihak Berkuasa	Pihak Berkuasa		Jarak	Unit, m
Jabatan Kerja Raya (JKR)	JKR KUALA KANGSAR		1384	Meter
Pihak Berkuasa Tempatan (PBT)				Meter
Pejabat Daerah (PD)	PDT KUALA KANGSAR		1085	Meter
Jabatan Pengairan Dan Saliran (JPS)				Meter
Nota Tambahan: -				

<u>Disediakan:</u>	<u>Disemak:</u>
	
Nama: Daniel Naufal Bin Syahril Izham Jawatan: Penolong Pegawai Koridor Daerah Tarikh: 9/7/2025	Nama: Kamarul Azian Bin Kamaruzaman Jawatan: Pengurus Operasi Tarikh: 9/7/2025

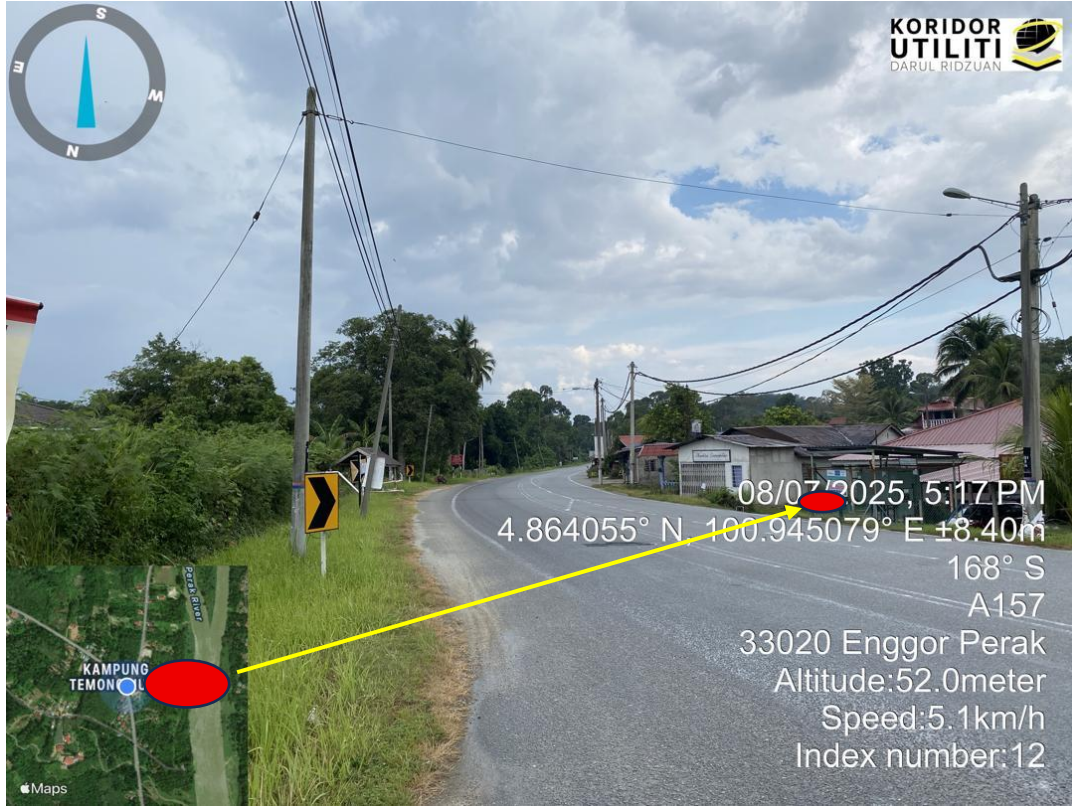
GAMBAR DI TAPAK PROJEK:-



KOORDINAT MULA – DI HADAPAN SK TEMONG (JALAN JKR)



CADANGAN PENANAMAN TIANG MENGIKUT JAJARAN TIANG TNB



CADANGAN HDD DI JALAN JKR



CADANGAN PENANAMAN TIANG MENGIKUT JAJARAN TIANG TNB



CADANGAN PENANAMAN TIANG DI JALAN CHANGKAT WAN LEBOR (PDT)