

TAJUK PROJEK:

PEMBINAAN KOMPLEKS MASJID PERKAMPUNGAN TERSUSUN (RPT) PENGKALAN PERMAI,
WILAYAH DESA PENGKALAN TIMAH / DESA PERLANCONGAN BANDARAYA, MUKIM LAHAD, KINTA,
PERAK

LAPORAN LAWATAN TAPAK AWALAN

**KORIDOR
UTILITI**
DARUL RIDZUAN



NO. RUJUKAN FAIL:	KUDR/TNBB/A/06/25/0628
TARIKH LAWATAN:	24 JUN 2025
DISEDIAKAN OLEH:	MUHAMAD FIRDAUS BIN APRISUL

LOKASI PROJEK (GOOGLE MAPS):-

Koordinat Mula: **4.523593,101.063694**

Koordinat Akhir: **4.523996,101.066064**





Jumlah Jarak : 659 meter

RINGKASAN LALUAN :-

No.	Nama Laluan	Pihak Berkuasa	Jarak (m)
1.	P/E RPT DESA PENGKALAN	MBI	659
2.	DESA PENGKALAN		
3.	PENGKALAN PERMAI 17		
4.	PENGKALAN PERMAI 15		
4.			
Jumlah Jarak:			659 m

RINGKASAN LAPORAN :-

Kaedah Cadangan		Jarak, m	Kedalaman, m	Unit	
Horizontal Directional Drilling (HDD)				Meter	
Open Cut Trenching (Carriage Way)		659	1.5	Meter	
Open Cut Trenching (Grass Verge Way)				Meter	
Jumlah Jarak:			659	Meter	
Bilangan Pit/ Manhole			Kuantiti	Unit	
Cadangan Manhole (Telekomunikasi)				Nos	
Cadangan Pit HDD				Nos	
Cadangan Manhole				Nos	
Cadangan Saiz Penggalian (Kawasan Open Cut)		Panjang, m	Lebar, m	Kedalaman, m	Unit, m ³
Carriage Way Open Cut Trenching		659	0.6	1.5	593.1
Cadangan Manhole HDD					
Cadangan Pit HDD					
Cadangan Detail Manhole		Jenis		Nos	
Manhole					
Kelulusan Majlis Tempatan & Pihak Berkuasa		Pihak Berkuasa	Jarak	Unit, m	
Jabatan Kerja Raya (JKR)					
Pihak Berkuasa Tempatan (PBT)		MAJLIS BANDARAYA IPOH	659	Meter	
Pejabat Daerah (PD)					
Jabatan Pengairan Dan Saliran (JPS)					
Lain-Lain / Tanah Persendirian					
Nota Tambahan: -					
<ol style="list-style-type: none"> 1. Lawatan tapak pada 24.06.2025 mendapati permohonan pengorekan melibatkan jarak sepanjang 659-meter menggunakan kaedah <i>Open Cut Trenching (Carriage Way)</i>. 2. Pelan Infrastruktur Utiliti (UDM) dan Pelan Kawalan Trafik (TCP) diperlukan bagi syarat-syarat kelulusan permit. 3. Secara keseluruhan, Pihak Berkuasa Melulus akan memberikan kebenaran setelah menyemak kesesuaian utiliti berdasarkan Pelan Infrastruktur Utiliti (UDM). 					

Disediakan:	Disemak:
	
Nama: Muhamad Firdaus Bin Aprisul Jawatan: Penolong Pegawai Koridor Daerah Tarikh: 24/06/2025	Nama: Kamarul Azian Kamaruzaman Jawatan: Pengurus Operasi Tarikh: 24/06/2025

GAMBAR DI TAPAK PROJEK:-




LOKASI KOORDINAT MULA KERJA KOREKAN TERBUKA DI P/E RPT DESA PENGKALAN



LOKASI KERJA KOREKAN TERBUKA DI DESA PENGKALAN



LOKASI KERJA KOREKAN TERBUKA DI PENKALAN PERMAI 17



LOKASI KERJA KOREKAN TERBUKA DI PENKALAN PERMAI 15



LOKASI KERJA KOREKAN TERBUKA DI PENGKALAN PERMAI 15



LOKASI KERJA KOREKAN TERBUKA DI PENGKALAN PERMAI 15



CW

24/06/2025 10:36
4.524918N 101.066930E
37a Laluan Pengkalan Timah 11
Lahat
Altitude:21.8m
Speed:0.0km/h
Index number: 126

LOKASI KERJA KOREKAN TERBUKA DI PENGKALAN PERMAI 15



KOORDINAT AKHIR :
4.523996,101.066064

CW

24/06/2025 10:37
4.524008N 101.066293E
51 Laluan Pengkalan Timah 13
Ipoh
Altitude:23.7m
Speed:0.0km/h
Index number: 128

LOKASI KOORDINAT AKHIR KERJA KOREKAN TERBUKA DI DESA PENGKALAN