

TAJUK PROJEK:

MSVT PENUKARAN TALIAN BARE 5K5 MPPU INDRA WANGSA DI ANTARA EK2/43 KE, EK2/58(AR) DAN PE TMN WIN YIN KE EK2/76A (D-KAM-S24-5424)

LAPORAN LAWATAN TAPAK AWALAN

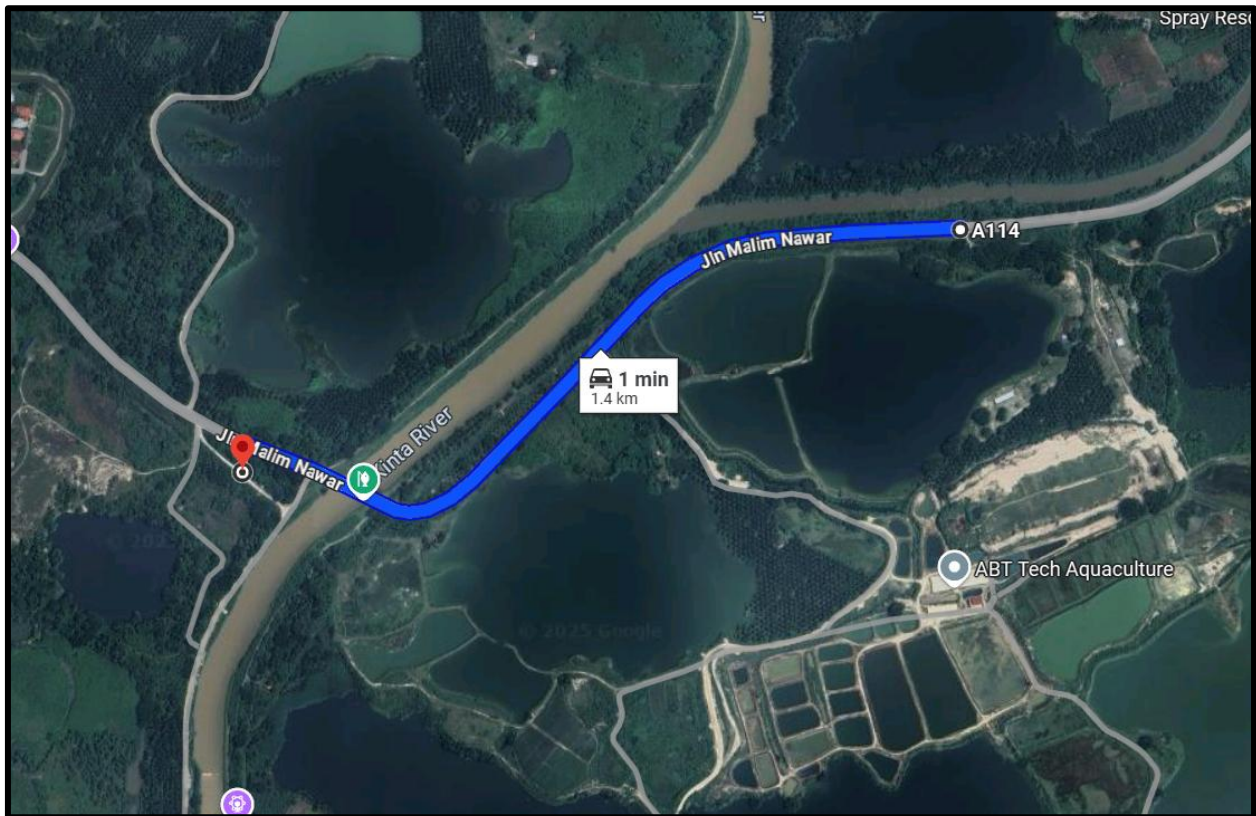
**KORIDOR
UTILITI**
DARUL RIDZUAN



NO. RUJUKAN FAIL:	KUDR/TNBS/A/03/25/0258
TARIKH LAWATAN:	17 APRIL 2025
DISEDIAKAN OLEH:	SITI NOR AMANINA BINTI RAMLI AIMEE ATIKAH BINTI ZAKARIA

LOKASI PROJEK (GOOGLE MAPS) :-

Koordinat Mula: **4.330814,101.082883**
 Sempadan Kampar/Kinta: **4.326743, 101.073283**
 Koordinat Akhir Kinta: **4.327106, 101.071874**
 Koordinat Akhir Kampar: **4.326528, 101.074120**





**Jumlah Jarak: 1409 meter
(berdasarkan jarak PIL)**

RINGKASAN LALUAN :-

No.	Nama Laluan	Pihak Berkuasa	Jarak (m)
1.	JALAN MALIM NAWAR (A114)	JKR KAMPAR	1142
2.	SUNGAI KINTA	JPS	257
3.	JALAN SUNGAI DURIAN – TG. TUALANG (A138)	JKR KINTA	10
Jumlah Jarak:			1409 meter

RINGKASAN LAPORAN:-

Kaedah Cadangan	Jarak, m	Kedalaman, m	Unit	
Horizontal Directional Drilling (HDD)	257	5.0	Meter	
Cable Pulling	1152	-	Meter	
Open Cut Trenching (Carriage Way)			Meter	
Open Cut Trenching (Grass Verge Way)			Meter	
Jumlah Jarak :		1409	Meter	
Bilangan Pit/ Manhole		Kuantiti	Unit	
Cadangan Manhole (Telekomunikasi)			Nos	
Cadangan Pit HDD			Nos	
Cadangan Pit Pipe Jacking			Nos	
Cadangan Saiz Penggalian (Kawasan Open Cut)	Panjang, m	Lebar, m	Kedalaman, m	Unit, m³
Carriage Way Open Cut Trenching				
Grass Verge Way Open Cut Trenching				
Cadangan Pit HDD				
Cadangan Pit Pipe Jacking				
Lain-lain	Jenis		Meter / Nos	
Penarikan Kabel	-		1152	
Penanaman Tiang	-		1	
Kelulusan Majlis Tempatan & Pihak Berkuasa	Pihak Berkuasa		Jarak	Unit, m
Jabatan Kerja Raya (JKR)	JKR KAMPAR JKR KINTA		1142	Meter Meter
Pihak Berkuasa Tempatan (PBT)				Meter
Pejabat Daerah (PD)	PEJABAT DAERAH TANAH & GALIAN		TBC	Meter
Jabatan Pengairan Dan Saliran (JPS)	JABATAN PENGAIRAN & SALIRAN		TBC	Meter
Lain-Lain / Tanah Persendirian				Meter
Nota Tambahan: -				
1) Lawatan tapak akan diadakan semula selepas adanya pelan UDM dan <i>pegging</i> di tapak.				

<u>Disediakan:</u>	<u>Disemak:</u>
	
Nama: Siti Nor Amanina Binti Ramli Jawatan: Pegawai Koridor Daerah Tarikh: 25/4/2025	Nama: Kamarul Azian Bin Kamaruzaman Jawatan: Ketua Operasi Tarikh: 25/4/2025

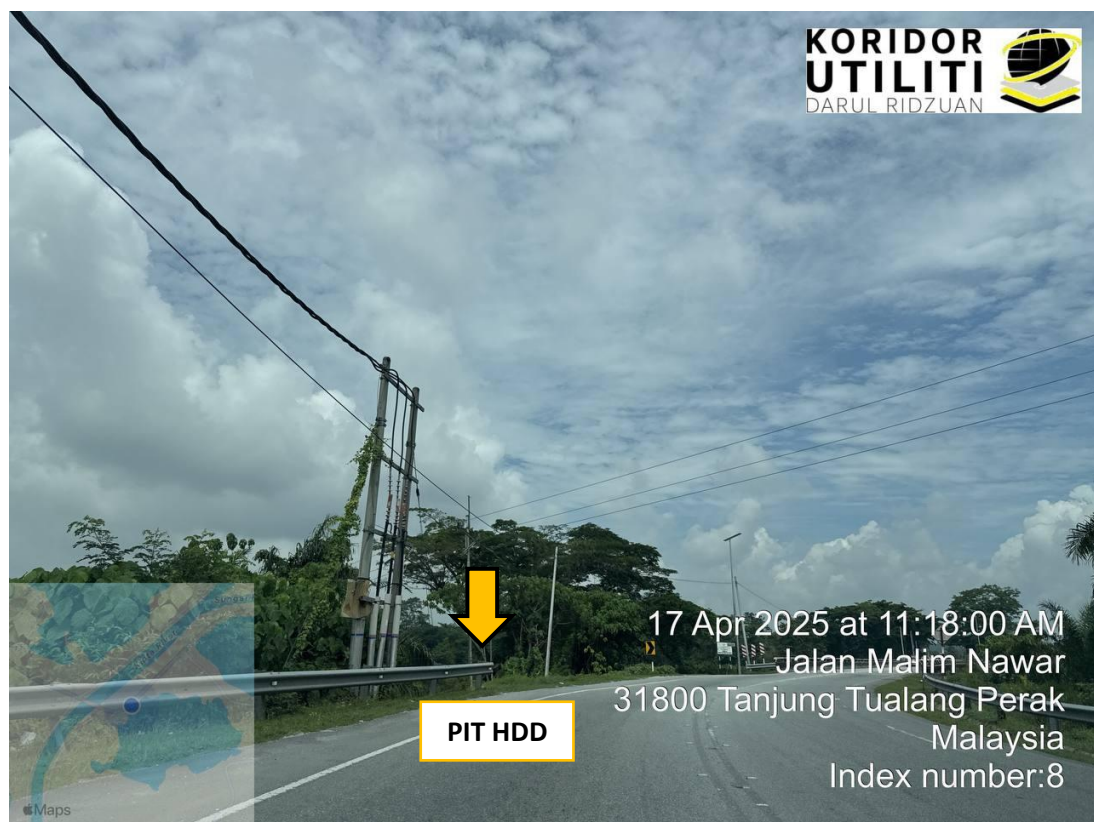

GAMBAR DI TAPAK PROJEK :-




KOORDINAT MULA



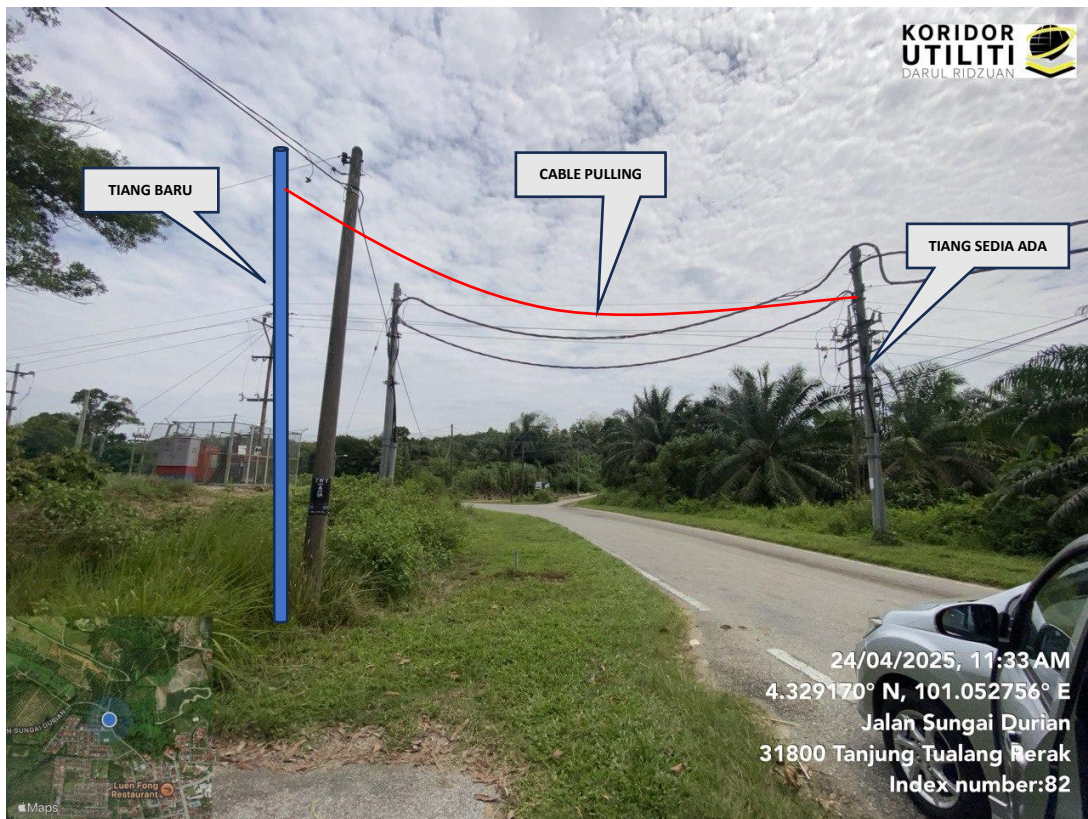
KAEDAH CABLE PULLING







LOKASI KOORDINAT AKHIR – PIT HDD



KERJA PENANAMAN TIANG DAN PENARIKAN KABEL DI JALAN SUNGAI DURIAN – TG. TUALANG (A138)