

TAJUK PROJEK:

PERMOHONAN PERMIT BAGI KERJA KERJA PENGOREKAN DI DALAM RIZAB JALAN DI DALAM KAWASAN MAJLIS BANDARAYA IPOH, PERAK.

LAPORAN LAWATAN TAPAK AWALAN

**KORIDOR
UTILITI**
DARUL RIDZUAN



NO. RUJUKAN FAIL:	KUDR/TNBB/B/02/25/0196
TARIKH LAWATAN:	11 MAC 2025
DISEDIAKAN OLEH:	MUHAMAD FIRDAUS BIN APRISUL

LOKASI PROJEK (GOOGLE MAPS) :-

Koordinat Mula A: **4.589089,101.144906**

Koordinat Akhir A: **4.589993, 101.144758**

Koordinat Mula B: **4.5885,101.144947**

Koordinat Akhir B: **4.588064,101.145385**





Jumlah Jarak : 210 meter

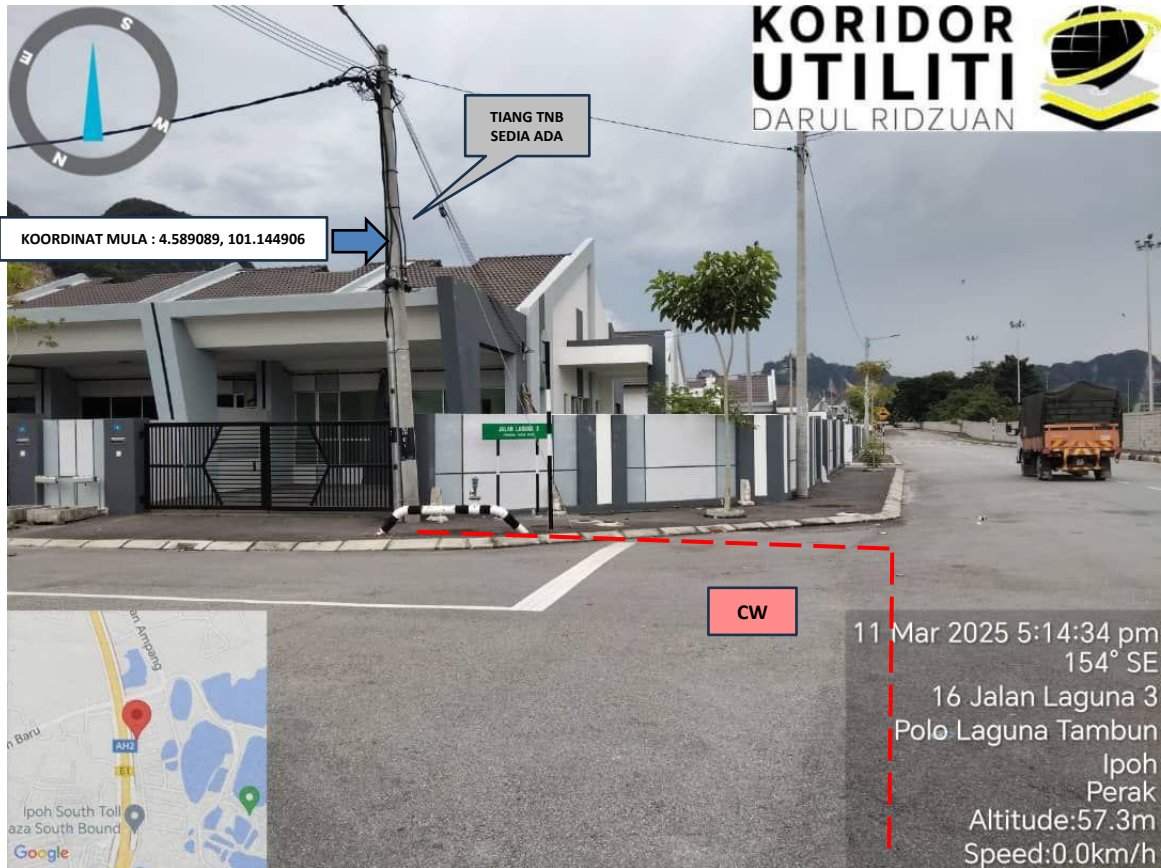
RINGKASAN LALUAN :-

No.	Nama Laluan	Pihak Berkuasa	Jarak (m)
1.	JALAN LAGUNA	MBI	210
2.	JALAN LAGUNA 1		
3.			
4.			
Jumlah Jarak:			210 m


RINGKASAN LAPORAN :-

Kaedah Cadangan	Jarak, m	Kedalaman, m	Unit	
Horizontal Directional Drilling (HDD)			Meter	
Pipe Jacking			Meter	
Open Cut Trenching (Carriage Way)	210	1.5	Meter	
Open Cut Trenching (Grass Verge Way)			Meter	
Jumlah Jarak :		210	Meter	
Bilangan Pit/ Manhole		Kuantiti	Unit	
Cadangan Manhole (Telekomunikasi)			Nos	
Cadangan Manhole			Nos	
Cadangan Pit HDD			Nos	
Cadangan Saiz Penggalian (Kawasan Open Cut)	Panjang, m	Lebar, m	Kedalaman, m	Unit, m³
Carriage Way Open Cut Trenching	210	0.6	1.5	189
Grass Verge Way Open Cut Trenching				
Cadangan Manhole HDD				
Cadangan Pit HDD				
Cadangan Detail Manhole	Jenis		Nos	
Manhole				
Kelulusan Majlis Tempatan & Pihak Berkuasa	Pihak Berkuasa		Jarak	Unit, m
Jabatan Kerja Raya (JKR)				Meter
Pihak Berkuasa Tempatan (PBT)	Majlis Bandaraya Ipoh		210	Meter
Pejabat Daerah (PD)				Meter
Jabatan Pengairan Dan Saliran (JPS)				Meter
Lain-Lain / Tanah Persendirian				Meter
Nota Tambahan: -				
<ol style="list-style-type: none"> 1. Lawatan tapak pada 11.03.2025 mendapati permohonan pengorekan melibatkan 2 kawasan pengorekan yang berbeza dengan jarak sepanjang 210-meter menggunakan kaedah <i>Open Cut Trenching (Carriage Way)</i>. 2. Pelan Infrastruktur Utiliti (UDM) dan Pelan Kawalan Trafik (TCP) diperlukan bagi syarat-syarat kelulusan permit. 3. Secara keseluruhan, pihak MBI TIADA HALANGAN bagi permohonan ini. 				


Disediakan:	Disemak:
	
Nama: Muhamad Firdaus Bin Aprisul Jawatan: Penolong Pegawai Koridor Daerah Tarikh: 11/03/2025	Nama: Kamarul Azian Kamaruzaman Jawatan: Pengurus Operasi Tarikh: 11/03/2025



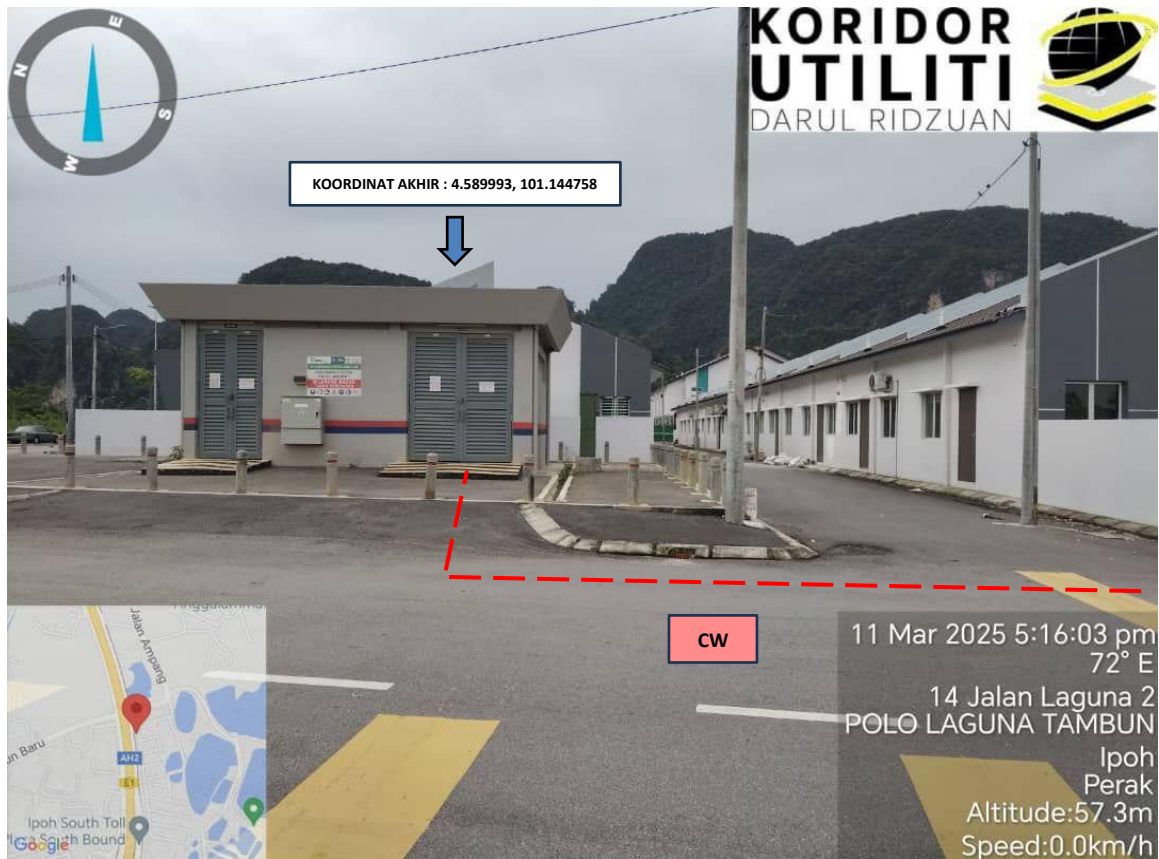
KOORDINAT MULA LOKASI A DI JALAN LAGUNA – Sambungan dibuat daripada tiang TNB sedia ada




JAJARAN KOREKAN TERBUKA DI JALAN LAGUNA




JAJARAN KOREKAN TERBUKA DI JALAN LAGUNA




KOORDINAT AKHIR LOKASI A KOREKAN TERBUKA JALAN LAGUNA
(Sambungan ke PE Polo Laguna 1)



JAJARAN KOREKAN TERBUKA DARI JALAN LAGUNA KE JALAN LAGUNA 1
(Sambungan dibuat daripada tiang TNB sedia ada)



JAJARAN KOREKAN TERBUKA DI JALAN LAGUNA 1



**KOORDINAT AKHIR LOKASI B KOREKAN TERBUKA DI JALAN LAGUNA
(Sambungan kepada PDT Polo Laguna)**