

TAJUK PROJEK:

PERMOHONAN PENGALIHAN TIANG DAN WAYAR SERVIS UNTUK PEMASANGAN BILLBOARD BARU BERALAMAT DI JALAN SULTAN AZLAN SHAH, BERHAMPIRAN PERSIMPANGAN JALAN PEKELILING TASEK, DARI ARAH SIMPANG PULAI MENUJU KE CHEMOR, MUKIM HULU KINTA, DAERAH KINTA.

LAPORAN LAWATAN TAPAK AWALAN

**KORIDOR
UTILITI**
DARUL RIDZUAN



NO. RUJUKAN FAIL:	KUDR/TNBB/B/07/25/0673
TARIKH LAWATAN:	10 JULAI 2025
DISEDIAKAN OLEH:	NOOR FARAHIN BINTI MOHAMAD FAUZI

LOKASI PROJEK (GOOGLE MAPS) :-

Koordinat Mula: **4.609285, 101.117758**

Koordinat Akhir: **4.609101, 101.117732**





Jumlah Jarak: 68 meter

RINGKASAN LALUAN :-

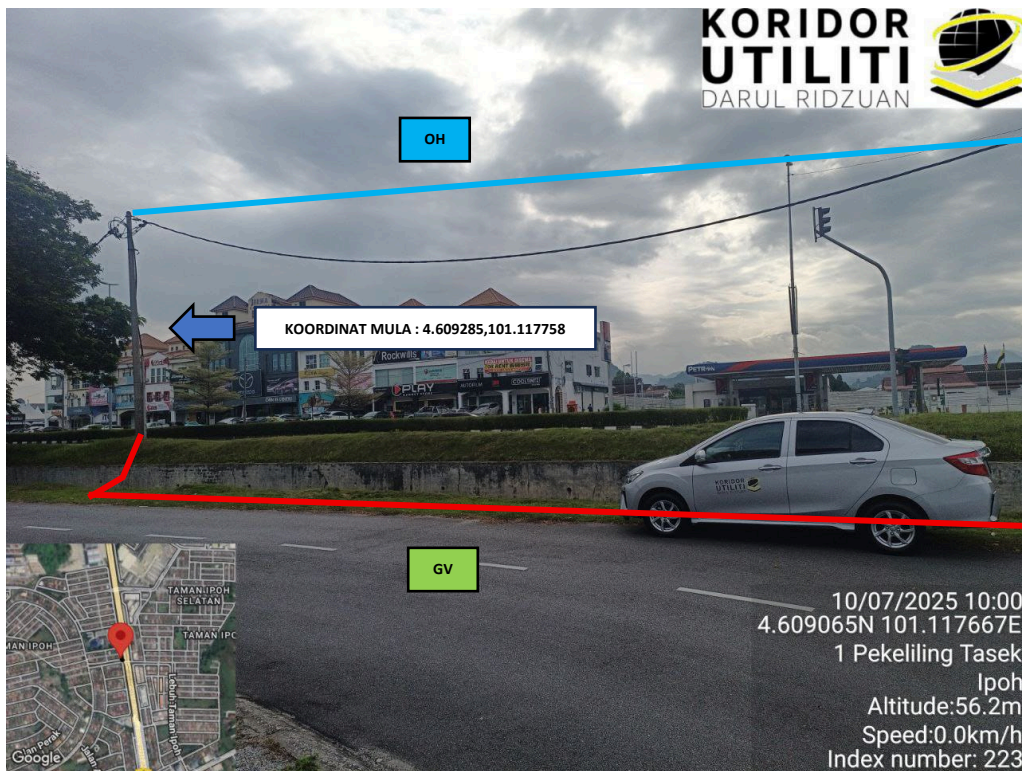
No.	Nama Laluan	Pihak Berkuasa	Jarak (m)
1.	PEKELILING TASEK	MBI	68
2.			
Jumlah Jarak:			68 m

RINGKASAN LAPORAN :-

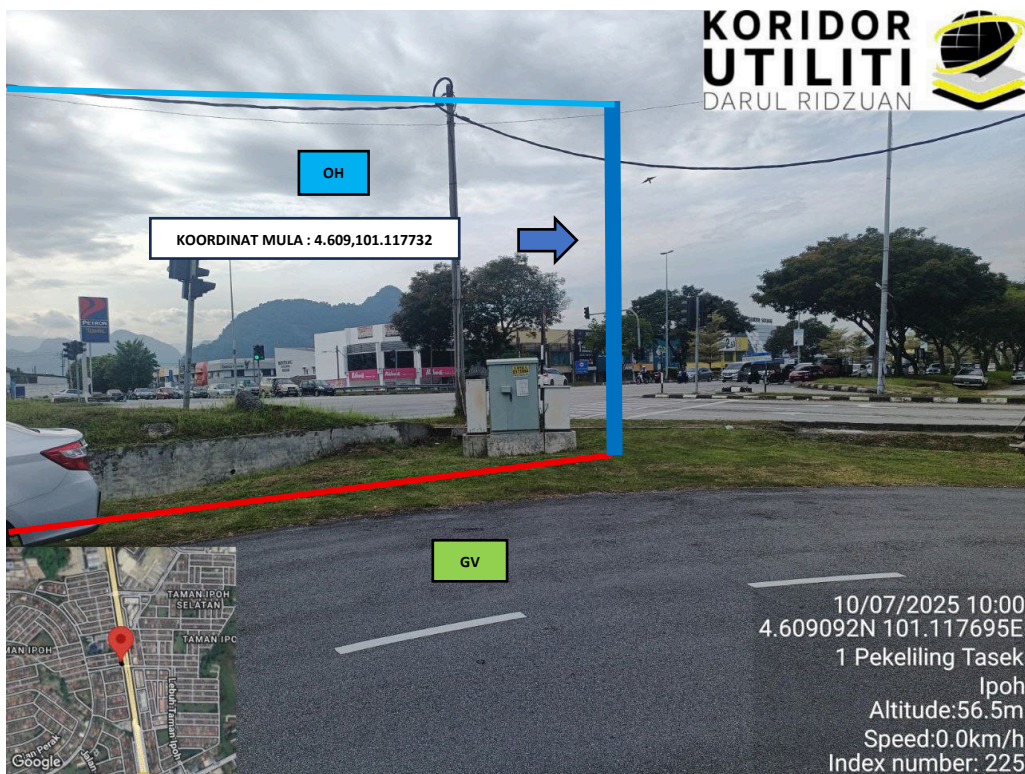
Kaedah Cadangan	Jarak, m	Kedalaman, m	Unit	
Horizontal Directional Drilling (HDD)			Meter	
Open Cut Trenching (Carriage Way)			Meter	
Open Cut Trenching (Grass Verge Way)	36	1.5	Meter	
Penarikan Kabel	32		Meter	
Jumlah Jarak :		68	Meter	
Bilangan Pit/ Manhole		Kuantiti	Unit	
Cadangan Manhole (Telekomunikasi)			Nos	
Cadangan Pit HDD			Nos	
Tiang		1	Nos	
Cadangan Saiz Penggalian (Kawasan Open Cut)	Panjang, m	Lebar, m	Kedalaman, m	Unit, m³
Carriage Way Open Cut Trenching				
Grass Verge Way Open Cut Trenching	36	0.6	1.5	32.4
Cadangan Manhole HDD				
Cadangan Detail Manhole (Telekomunikasi)	Jenis		Nos	
Manhole				
Kelulusan Majlis Tempatan & Pihak Berkuasa	Pihak Berkuasa	Jarak	Unit, m	
Jabatan Kerja Raya (JKR)			Meter	
Pihak Berkuasa Tempatan (PBT)	Majlis Bandaraya Ipoh	68	Meter	
Pejabat Daerah (PD)			Meter	
Jabatan Pengairan Dan Saliran (JPS)			Meter	
Lain-Lain / Tanah Persendirian			Meter	
Nota Tambahan: -				
<ol style="list-style-type: none"> 1. Kerja-kerja pengorekan melibatkan jarak sepanjang 36-meter menggunakan kaedah <i>Open Cut Trenching (Grass Verge Way)</i>, Penanaman Tiang (OH) dan 32-meter Penarikan Kabel (EL). 2. Pelan Infrastruktur Utiliti (UDM) dan Pelan Kawalan Trafik (TCP) diperlukan bagi syarat-syarat kelulusan permit. 3. Secara keseluruhan, Pihak Berkuasa Melulus akan memberikan kebenaran setelah menyemak kesesuaian utiliti berdasarkan Pelan Infrastruktur Utiliti (UDM). 				

<u>Disediakan:</u>	<u>Disemak:</u>
	
Nama: Noor Farahin Binti Mohamad Fauzi Jawatan: Pegawai Koridor Daerah Tarikh: 10/07/2025	Nama: Kamarul Azian Kamaruzaman Jawatan: Pengurus Operasi Tarikh: 10/07/2025

GAMBAR DI TAPAK PROJEK :-



LOKASI KOORDINAT MULA KERJA KOREKAN TERBUKA DI PEKELILING TASEK
(Penarikan kabel akan dibuat daripada tiang sedia ada ke tiang baru)



LOKASI KOORDINAT AKHIR KERJA KOREKAN TERBUKA DI PEKELILING TASEK
(Penarikan kabel akan dibuat daripada tiang sedia ada ke tiang baru)



**LOKASI KOORDINAT AKHIR KERJA KOREKAN TERBUKA DI PEKELILING TASEK
(Pendarikan kabel akan dibuat daripada tiang sedia ada ke tiang baru)**



LAWATAN TAPAK AWALAN BERSAMA JKR