TAJUK PROJEK:

PERMOHONAN WAYLIF BAGI KERJA-KERJA MENANAM KABEL ELEKTRIK 132KV BAGI TUJUAN PEMBANGUNAN STESEN TENAGA YANG BOLEH DIPERBAHARUI (LADANG SOLAR) SELUAS 125.42 EKAR (50.756 HEKTAR) DI ATAS SEBAHAGIAN PT 18843, (PLOT 3 & PLOT 4) MUKIM BELANJA, DAERAH KINTA, PERAK DARUL RIDZUAN UNTUK MF SOLAR TRONOH SDN BHD DAN PEKAT SOLAR TRONOH SDN BHD

LAPORAN LAWATAN TAPAK AWALAN

KORIDOR UTILITI DARUL RIDZUAN

NO. RUJUKAN FAIL:	**KUDR/PSSB/A/03/25/0264**
TARIKH LAWATAN:	**14 APRIL 2025**
DISEDIAKAN OLEH:	**MUHAMAD FIRDAUS BIN APRISUL**

KORIDOR UTILITI
DARUL RIDZUAN

LOKASI PROJEK (GOOGLE MAPS) :-

Koordinat Mula: **4.40419,100.98503**
Koordinat Akhir: **4.402465,100.975395**

Jumlah Jarak : 1169 meter

RINGKASAN LALUAN :-

No.	Nama Laluan	Pihak Berkuasa	Jarak (m)
1.	JALAN TRONOH AKASIA, PERSIARAN TRONOH AKASIA 2	MDBG	679
2.	BERSEBELAHAN LALUAN TRONOH AKASIA 11	PDT	490
3.			
4.			
		Jumlah Jarak:	**1169 m**

KORIDOR UTILITI
DARUL RIDZUAN

RINGKASAN LAPORAN :-

Kaedah Cadangan		**Jarak, m**	**Kedalaman, m**	**Unit**
Horizontal Directional Drilling (HDD)		1169	4	Meter
Open Cut Trenching (Carriage Way)				Meter
Open Cut Trenching (Grass Verge Way)				Meter
		Jumlah Jarak :	1169	Meter
Bilangan Pit/ Manhole			**Kuantiti**	**Unit**
Cadangan Manhole (Telekomunikasi)				Nos
Cadangan Pit HDD			8	Nos
Cadangan Manhole				Nos
Cadangan Saiz Penggalian (Kawasan Open Cut)	**Panjang, m**	**Lebar, m**	**Kedalaman, m**	**Unit, m^3**
Carriage Way Open Cut Trenching				
Cadangan Manhole HDD				
Cadangan Pit HDD	2	1	1.5	3
Cadangan Detail Manhole	**Jenis**		**Nos**	
Manhole				
Kelulusan Majlis Tempatan & Pihak Berkuasa	**Pihak Berkuasa**		**Jarak**	**Unit, m**
Jabatan Kerja Raya (JKR)				Meter
Pihak Berkuasa Tempatan (PBT)	Majlis Daerah Batu Gajah		679	Meter
Pejabat Daerah (PD)	Pejabat Daerah Tanah		490	Meter
Jabatan Pengairan Dan Saliran (JPS)				Meter
Lain-Lain / Tanah Persendirian				Meter

Nota Tambahan: -

1. Lawatan tapak pada 14.04.2025 mendapati permohonan pengorekan melibatkan jarak sepanjang 1169-meter menggunakan kaedah Horizontal Directional Drilling (HDD).
2. Pelan Infrastruktur Utiliti (UDM) dan Pelan Kawalan Trafik (TCP) diperlukan bagi syarat-syarat kelulusan permit.
3. Secara keseluruhan, Pihak Berkuasa Melulus akan memberikan kebenaran setelah menyemak kesesuaian utiliti berdasarkan Pelan Infrastruktur Utiliti (UDM).

Disediakan:	**Disemak:**
Nama: **Muhamad Firdaus Bin Aprisul** Jawatan: **Pegawai Koridor Daerah** Tarikh: **14/04/2025**	Nama: **Kamarul Azian Kamaruzaman** Jawatan: **Pengurus Operasi** Tarikh: **14/04/2025**

GAMBAR DI TAPAK PROJEK :-



LOKASI KOORDINAT MULA KERJA-KERJA KOREKAN TERBUKA DI JALAN JOHAN 2/6

LOKASI KOORDINAT AKHIR KERJA-KERJA KOREKAN TERBUKA DI JALAN JOHAN 2/6


KORIDOR UTILITI
DARUL RIDZUAN
HDD
14 Apr 2025 11:05:04 am
4.40411077 100.98441164
26 Laluan Tronoh Akasia 4
Perak
Altitude:20.5m
Speed:12.9km/h
Post Pegawai
Google


KORIDOR UTILITI
DARUL RIDZUAN
HDD
14 Apr 2025 11:06:04 am
4.40395498 100.98072102
3 Laluan Tronoh Akasia 4
Perak
Altitude:20.6m
Speed:37.2km/h
Homestay
Google


KORIDOR
UTILITI
DARUL RIDZUAN
HDD
14 Apr 2025 11:05:23 am
4.40407573 100.98369156
26 Laluan Tronoh Akasia 4
Perak
Altitude:22.4m
Speed:20.4km/h
Google

KORIDOR
UTILITI
DARUL RIDZUAN
HDD
14 Apr 2025 11:07:37 am
4.40401023 100.9797063
21 Persiaran Tronoh Akasia 2
Perak
Altitude:22.6m
Speed:0.0km/h
Google

KORIDOR
UTILITI
DARUL RIDZUAN
HDD
Homestay Akasia 12
Bunga Homestay
with Private Pool
Google
14 Apr 2025 11:31:14 am
4.40328028 100.97886293
28 Persiaran Tronoh Akasia 2
Perak
Altitude:24.7m
Speed:0.0km/h


KORIDOR
UTILITI
DARUL RIDZUAN
HDD
Homestay Akasia 12
Bunga Homestay
with Private Pool
Google
14 Apr 2025 11:30:41 am
4.40328233 100.97885534
28 Persiaran Tronoh Akasia 2
Perak
Altitude:25.0m
Speed:0.0km/h


KORIDOR UTILITI
DARUL RIDZUAN
KOORDINAT AKHIR :
4.508056,101.042048
HDD
Homestay Akasia 12
The Bunga Homestay with Private Pool
Google
14 Apr 2025 11:39:10 am
4.40241277 100.97541638
14 Laluan Tronoh Universiti 7
Bota
Perak
Altitude:33.4m
Speed:0.0km/h