

TAJUK PROJEK:

CADANGAN RETIKULASI AIR BAGI CADANGAN MEMBINA UNIT RMAH BERKEMBAR (SEMI-D) 2 TINGKAT JENIS A (PLOT 1 DAN PLOT 3) DAN JENIS B (PLOT 2 DAN PLOT 4) DI ATAS LOT 6257S, JALAN OH CHENG KEAT, BANDAR IPOH, DAERAH KINTA, PERAK DARUL RIDZUAN, UNTUK TETUAN LLC DEVELOPMENT SDN. BHD.

LAPORAN LAWATAN TAPAK AWALAN

**KORIDOR
UTILITI**
DARUL RIDZUAN



NO. RUJUKAN FAIL:	KUDR/LAP/B/02/25/0166
TARIKH LAWATAN:	24 FEBRUARI 2025
DISEDIAKAN OLEH:	MUHAMAD FIRDAUS BIN APRISUL

LOKASI PROJEK (GOOGLE MAPS) :-

Koordinat Mula: 4.58347, 101.104591

Koordinat Akhir: 4.583164, 101.104343





Jumlah Jarak: 71 meter

RINGKASAN LALUAN :-

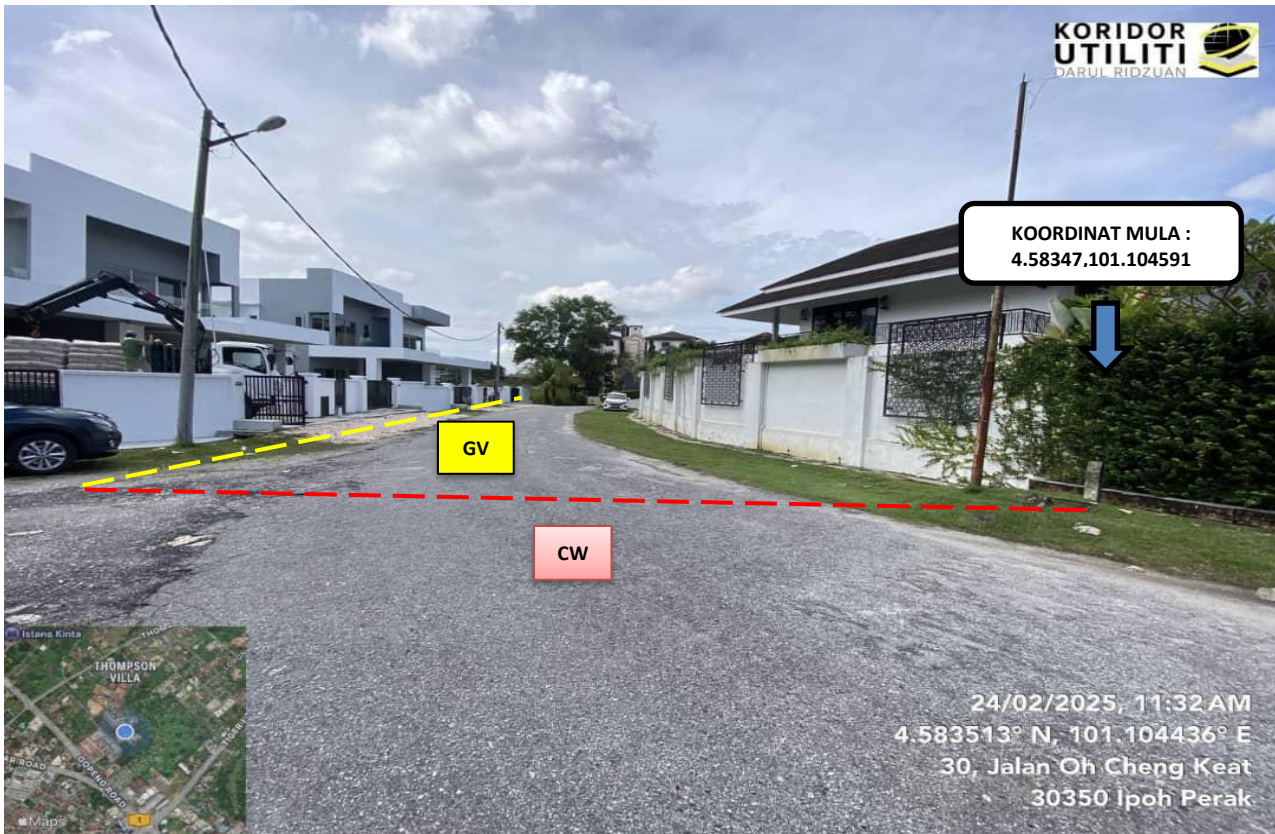
NO.	NAMA LALUAN	PIHAK BERKUASA	JARAK (M)
1.	JALAN OH CHENG KEAT	MBI	71
2.			
3.			
4.			
5.			
Jumlah Jarak:			71 m

RINGKASAN LAPORAN :-


Kaedah Cadangan		Jarak, m	Kedalaman, m	Unit	
Horizontal Directional Drilling (HDD)				Meter	
Pipe Jacking				Meter	
Open Cut Trenching (Carriage Way)		26	1.5	Meter	
Open Cut Trenching (Grass Verge Way)		45	1.5	Meter	
Jumlah Jarak :			71	Meter	
Bilangan Pit/ Manhole			Kuantiti	Unit	
Cadangan Manhole (Telekomunikasi)				Nos	
Cadangan Pit HDD				Nos	
Cadangan Pit Pipe Jacking				Nos	
Cadangan Saiz Penggalian (Kawasan Open Cut)		Panjang, m	Lebar, m	Kedalaman, m	Unit, m ³
Carriage Way Open Cut Trenching		26	0.6	1.5	23.4
Grass Verge Way Open Cut Trenching		45	0.6	1.5	40.5
Cadangan manhole HDD					
Cadangan Pit Pipe Jacking					
Cadangan Detail Manhole (Telekomunikasi)		Jenis		Nos	
Manhole					
Kelulusan Majlis Tempatan & Pihak Berkuasa		Pihak Berkuasa	Jarak	Unit, m	
Jabatan Kerja Raya (JKR)				Meter	
Pihak Berkuasa Tempatan (PBT)		Majlis Bandaraya Ipoh	71	Meter	
Pejabat Daerah (PD)				Meter	
Jabatan Pengairan Dan Saliran (JPS)				Meter	
Lain-Lain / Tanah Persendirian				Meter	
Nota Tambahan: -					
<ol style="list-style-type: none"> 1. Lawatan tapak pada 24.02.2025 mendapati permohonan pengorekan melibatkan jarak sepanjang 71-meter menggunakan kaedah <i>Open Cut Trenching (Carriage Way)</i> dan <i>Grass Verge Way Open Cut Trenching</i> 2. Pelan Infrastruktur Utiliti (UDM) dan Pelan Kawalan Trafik (TCP) diperlukan bagi syarat-syarat kelulusan permit. 3. Secara keseluruhan, pihak MBI TIADA HALANGAN bagi permohonan ini. 					

Disediakan:	Disemak:
	
Nama: Muhamad Firdaus Bin Aprisul Jawatan: Penolong Pegawai Koridor Daerah Tarikh: 24/02/2025	Nama: Kamarul Azian Kamaruzaman Jawatan: Pengurus Operasi Tarikh: 24/02/2025


GAMBAR DI TAPAK PROJEK :-



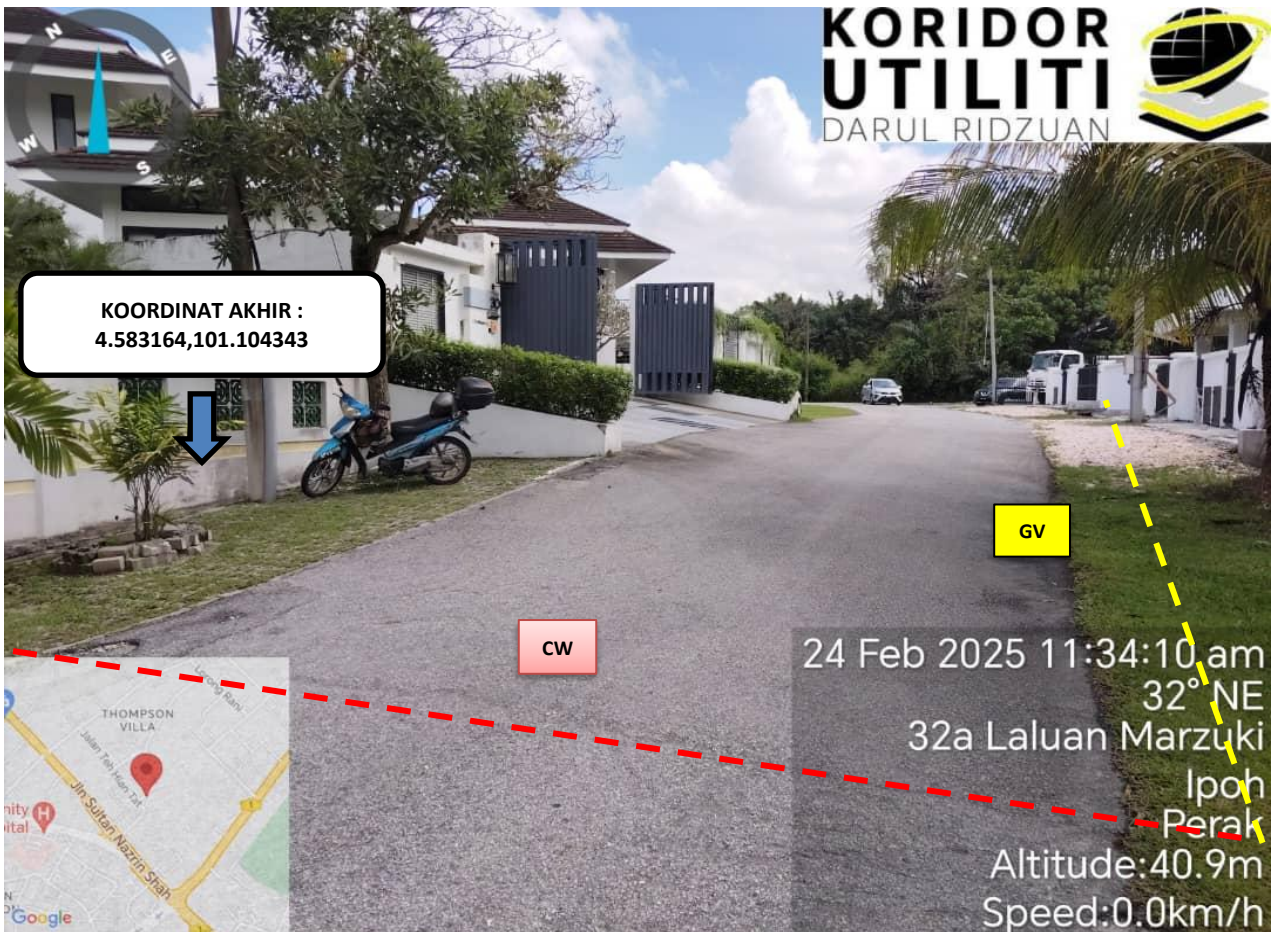
LOKASI KOORDINAT MULA KERJA KOREKAN TERBUKA DI JALAN BERTURAP (CW) DAN KOREKAN TERBUKA DI JALAN TIDAK BERTURAP (GV) DI JALAN OH CHENG KEAT



AJARAN KOREKAN TERBUKA DI JALAN BERTURAP (CW) DAN KOREKAN TERBUKA DI JALAN TIDAK BERTURAP (GV) DI JALAN OH CHENG KEAT



AJARAN KOREKAN TERBUKA DI JALAN BERTURAP (CW) DAN KOREKAN TERBUKA DI JALAN TIDAK BERTURAP (GV) DI JALAN OH CHENG KEAT



LOKASI AKHIR KOREKAN TERBUKA DI JALAN BERTURAP (CW) DAN KOREKAN TERBUKA DI JALAN TIDAK BERTURAP (GV) DI JALAN OH CHENG KEAT