

TAJUK PROJEK:

PERMOHONAN BEKALAN ELEKTRIK BERALAMAT DI LOT 339939 LORONG 6 KAMPUNG TANJONG, KAMPUNG KEPAYANG 31300 IPOH PERAK.

LAPORAN LAWATAN TAPAK AWALAN

**KORIDOR
UTILITI**
DARUL RIDZUAN



NO. RUJUKAN FAIL:	KUDR/TNBB/B/11/25/0947
TARIKH LAWATAN:	08 DISEMBER 2025
DISEDIAKAN OLEH:	AIMEE ATIKAH BINTI ZAKARIA

LOKASI PROJEK (GOOGLE MAPS) :-

Koordinat Mula: **4.533678, 101.139449**

Koordinat Akhir: **4.533804, 101.139439**





Jumlah Jarak: 14 meter

RINGKASAN LALUAN :-


No.	Nama Laluan	Pihak Berkuasa	Jarak (m)
1.	JALAN SIMPANG PULAI – BLUE VALLEY (A185)	JKR KINTA	12 m
2.	LORONG 3, KAMPUNG TANJONG	PDT / PTG	2 m
Jumlah Jarak:			14 m

RINGKASAN LAPORAN :-


Kaedah Cadangan	Jarak, m	Kedalaman, m	Unit	
Horizontal Directional Drilling (HDD)	14	4.0	Meter	
Penanaman Tiang			Meter	
Open Cut Trenching (Carriage Way)			Meter	
Open Cut Trenching (Grass Verge Way)			Meter	
Jumlah Jarak :		14	Meter	
Bilangan Pit/ Manhole		Kuantiti	Unit	
Cadangan Manhole (Telekomunikasi)			Nos	
Cadangan Pit HDD		2	Nos	
Penanaman Tiang			Nos	
Cadangan Saiz Penggalian (Kawasan Open Cut)	Panjang, m	Lebar, m	Kedalaman, m	Unit, m³
Carriage Way Open Cut Trenching				
Grass Verge Way Open Cut Trenching				
Cadangan Manhole HDD				
Cadangan Pit Pipe Jacking				
Cadangan Detail Manhole (Telekomunikasi)	Jenis	Nos		
Manhole				
Kelulusan Majlis Tempatan & Pihak Berkuasa	Pihak Berkuasa	Jarak	Unit, m	
Jabatan Kerja Raya (JKR)	Jabatan Kerja Raya (D) Kinta	12	Meter	
Pihak Berkuasa Tempatan (PBT)			Meter	
Pejabat Daerah (PD)	Pejabat Daerah & Tanah Kinta/Batu Gajah	2	Meter	
Jabatan Pengairan Dan Saliran (JPS)			Meter	
Lain-Lain / Tanah Persendirian			Meter	
Nota Tambahan: -				
<ol style="list-style-type: none"> 1. Lawatan tapak pada 08.12.2025 mendapati permohonan pengorekan melibatkan jarak sepanjang 14-meter menggunakan kaedah <i>Horizontal Directional Drilling</i> (HDD). 2. Pelan Infrastruktur Utiliti (UDM) dan Pelan Kawalan Trafik (TCP) diperlukan bagi syarat-syarat kelulusan permit. 3. Secara keseluruhan, Pihak Berkuasa Melulus akan memberikan kebenaran setelah menyemak kesesuaian utiliti berdasarkan Pelan Infrastruktur Utiliti (UDM). 				

<u>Disediakan:</u>	<u>Disemak:</u>
	
Nama: Aimee Atikah Binti Zakaria Jawatan: Pegawai Koridor Daerah Tarikh: 16/12/2025	Nama: Kamarul Azian Kamaruzaman Jawatan: Ketua Unit Operasi Tarikh: 16/12/2025

GAMBAR DI TAPAK PROJEK :-



LOKASI KERJA HDD DI JALAN SIMPANG PULAI – BLUE VALLEY (A185)



LOKASI KERJA HDD DI JALAN SIMPANG PULAI – BLUE VALLEY (A185) MERENTANGI KE LORONG 3, KAMPUNG TANJONG



LOKASI MASUK KE KAWASAN PEMBINAAN / KERJA