

**TAJUK PROJEK:**

PERMOHONAN BEKALAN ELEKTRIK TAMBAHAN KE KILANG DI 3, PERSIARAN PERINDUSTRIAN PENGKALAN 19 KAWASAN PERINDUSTRIAN PENGKALAN 31500 IPOH, PERAK UNTUK TETUAN CHOOI KOK TIM

# LAPORAN LAWATAN TAPAK AWALAN

**KORIDOR  
UTILITI**  
DARUL RIDZUAN

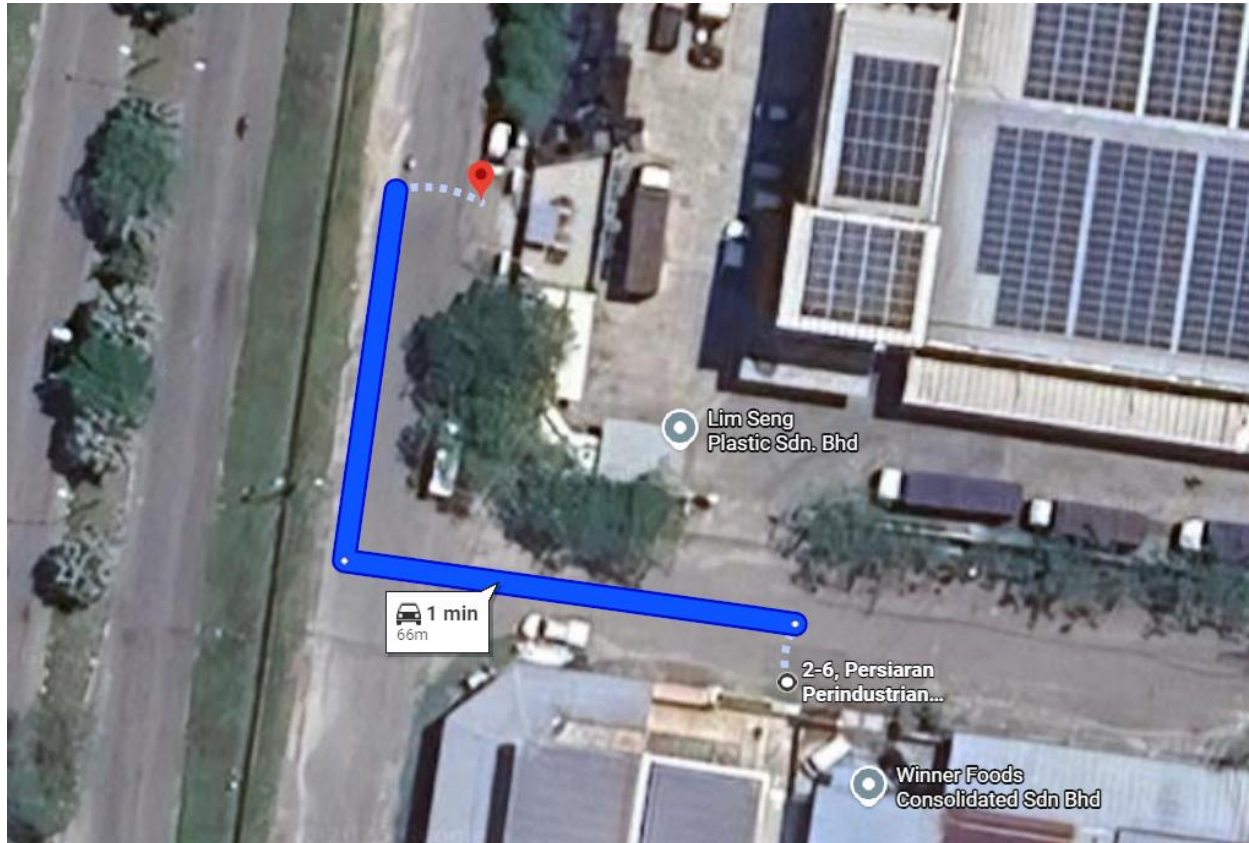


<b>NO. RUJUKAN FAIL:</b>	<b>KUDR/TNBB/B/11/25/0941</b>
<b>TARIKH LAWATAN:</b>	<b>05 DISEMBER 2025</b>
<b>DISEDIAKAN OLEH:</b>	<b>MUHAMAD FIRDAUS BIN APRISUL</b>

**LOKASI PROJEK (GOOGLE MAPS):-**

Koordinat Mula: 4.529915,101.056384

Koordinat Akhir: 4.530257,101.056165





**Jumlah Jarak : 67 meter**

**RINGKASAN LALUAN :-**

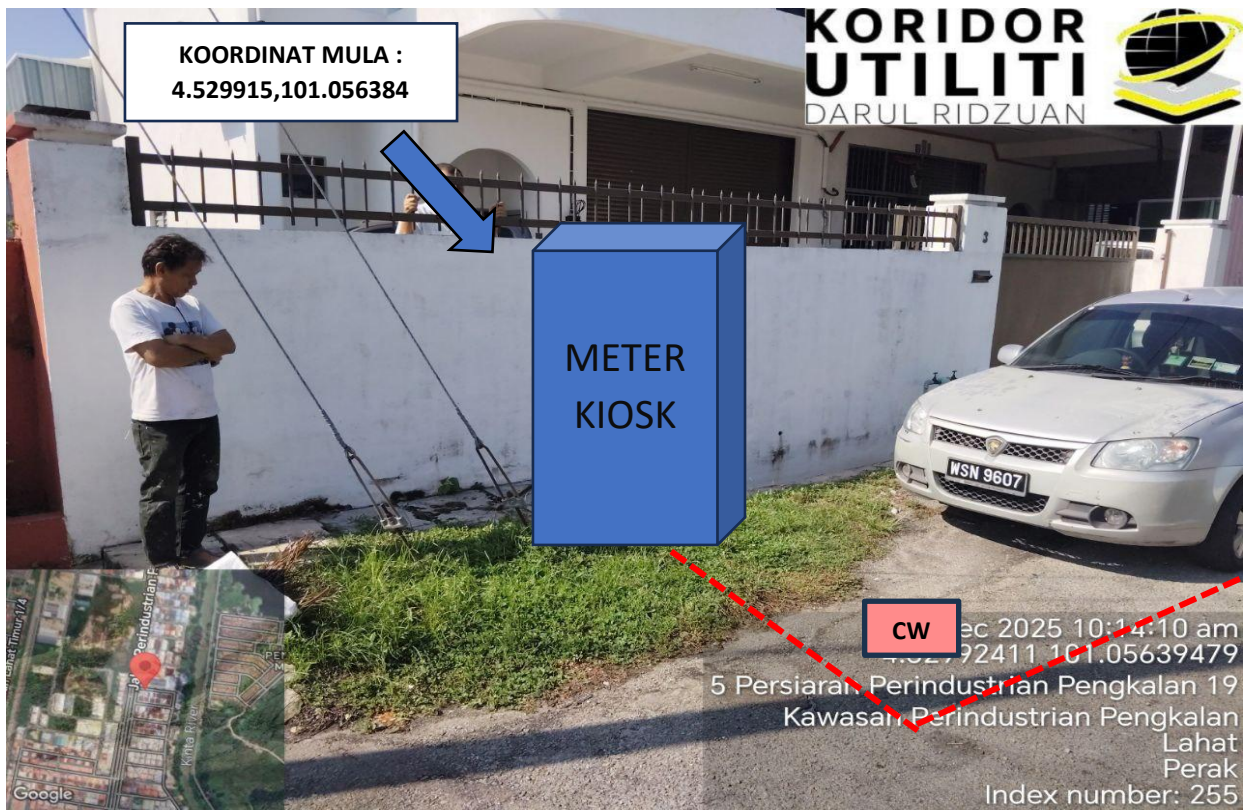
No.	Nama Laluan	Pihak Berkuasa	Jarak (m)
1.	PERSIARAN PERINDUSTRIAN PENGKALAN 19	MBI	67
2.	JALAN KILANG PENGKALAN 2A		
3.			
4.			
4.			
<b>Jumlah Jarak:</b>			<b>67 m</b>

**RINGKASAN LAPORAN :-**

<b>Kaedah Cadangan</b>	<b>Jarak, m</b>	<b>Kedalaman, m</b>	<b>Unit</b>	
Horizontal Directional Drilling (HDD)			Meter	
Open Cut Trenching (Carriage Way)	67	1.5	Meter	
Open Cut Trenching (Grass Verge Way)			Meter	
<b>Jumlah Jarak:</b>		67	Meter	
<b>Bilangan Pit/ Manhole</b>		<b>Kuantiti</b>	<b>Unit</b>	
Cadangan Manhole (Telekomunikasi)			Nos	
Cadangan Pit HDD			Nos	
Cadangan Manhole			Nos	
<b>Cadangan Saiz Penggalian (Kawasan Open Cut)</b>	<b>Panjang, m</b>	<b>Lebar, m</b>	<b>Kedalaman, m</b>	<b>Unit, m<sup>3</sup></b>
Carriage Way Open Cut Trenching	67	0.6	1.5	60.3
Grass Verge Open Cut				
Cadangan Manhole HDD				
Cadangan Pit HDD				
<b>Cadangan Detail Manhole</b>	<b>Jenis</b>		<b>Nos</b>	
Manhole				
<b>Kelulusan Majlis Tempatan &amp; Pihak Berkuasa</b>	<b>Pihak Berkuasa</b>		<b>Jarak</b>	<b>Unit, m</b>
Jabatan Kerja Raya (JKR)				
Pihak Berkuasa Tempatan (PBT)	MAJLIS BANDARAYA IPOH		67	Meter
Pejabat Daerah (PD)				
Jabatan Pengairan Dan Saliran (JPS)				
Lain-Lain / Tanah Persendirian				
<b>Nota Tambahan: -</b>				
<ol style="list-style-type: none"> <li>1. Lawatan tapak pada 05.12.2025 mendapati permohonan pengorekan melibatkan jarak sepanjang 67-meter menggunakan kaedah <i>Open Cut Trenching (Carriage Way)</i>.</li> <li>2. Pelan Infrastruktur Utiliti (UDM) dan Pelan Kawalan Trafik (TCP) diperlukan bagi syarat-syarat kelulusan permit.</li> <li>3. Secara keseluruhan, Pihak Berkuasa Melulus akan memberikan kebenaran setelah menyemak kesesuaian utiliti berdasarkan Pelan Infrastruktur Utiliti (UDM).</li> </ol>				

<u>Disediakan:</u>	<u>Disemak:</u>
	
Nama: <b>Muhamad Firdaus Bin Aprisul</b> Jawatan: <b>Penolong Pegawai Koridor Daerah</b> Tarikh: <b>05/12/2025</b>	Nama: <b>Kamarul Azian Kamaruzaman</b> Jawatan: <b>Pengurus Operasi</b> Tarikh: <b>05/12/2025</b>


**GAMBAR DI TAPAK PROJEK:-**



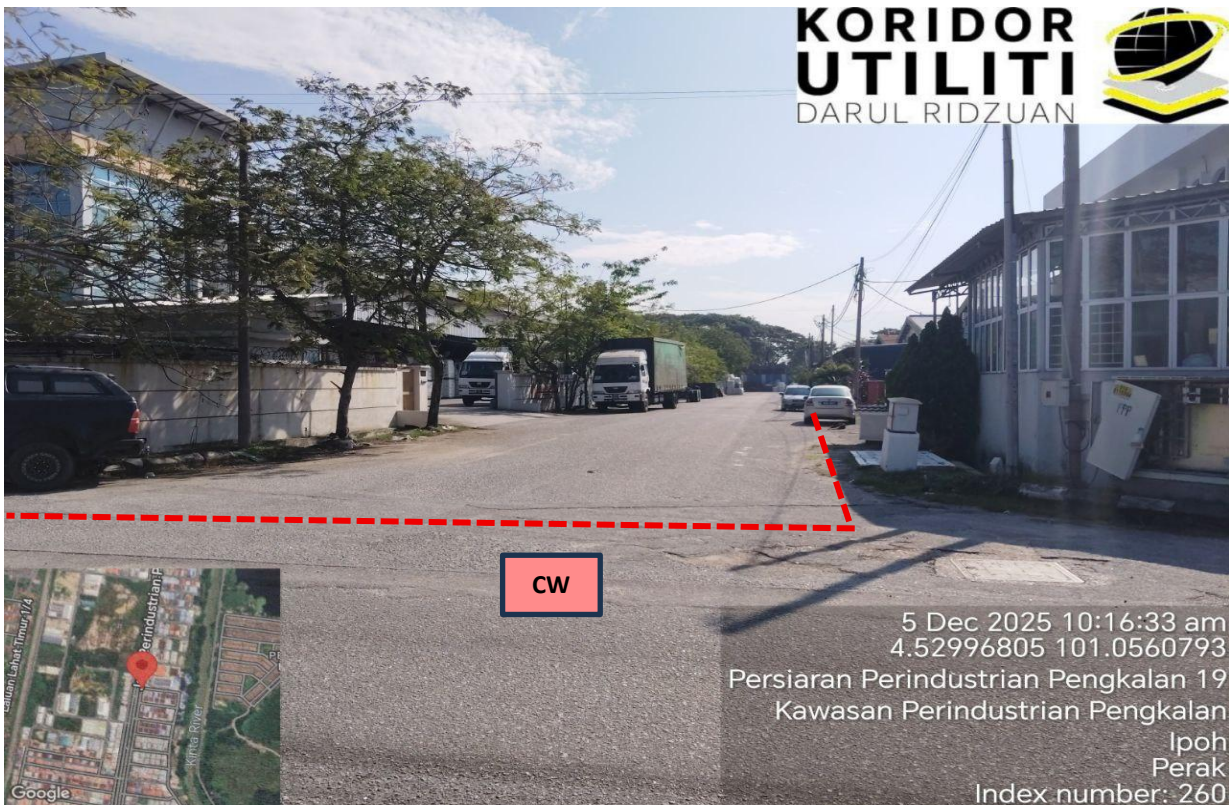
**LOKASI KOORDINAT MULA KERJA KOREKAN TERBUKA DI PERSIARAN PERINDUSTRIAN PENGKALAN 19**



**LOKASI KERJA KOREKAN TERBUKA DI PERSIARAN PERINDUSTRIAN PENGKALAN 19**



**LOKASI KERJA KOREKAN TERBUKA DI PERSIARAN PERINDUSTRIAN PENGKALAN 19**




**LOKASI KERJA KOREKAN TERBUKA DI JALAN KILANG PENGKALAN 2A**



**LOKASI KERJA KOREKAN TERBUKA DI JALAN KILANG PENGKALAN 2A**



**LOKASI KERJA KOREKAN TERBUKA DI JALAN KILANG PENGKALAN 2A**



**LOKASI KOORDINAT AKHIR KERJA KOREKAN TERBUKA DI JALAN KILANG PENGKALAN 2A**