

**TAJUK PROJEK:**

CADANGAN BAGI SKIM PERNIAGAAN DI ATAS TANAH KERAJAAN SELUAS 1.25 EKAR (0.5079 HEKTAR) MUKIM HULU KINTA, DAERAH KINTA, PERAK UNTUK TETUAN SALAM TERBILANG DEVELOPMENT SDN BHD

# LAPORAN LAWATAN TAPAK AWALAN

**KORIDOR  
UTILITI**  
DARUL RIDZUAN

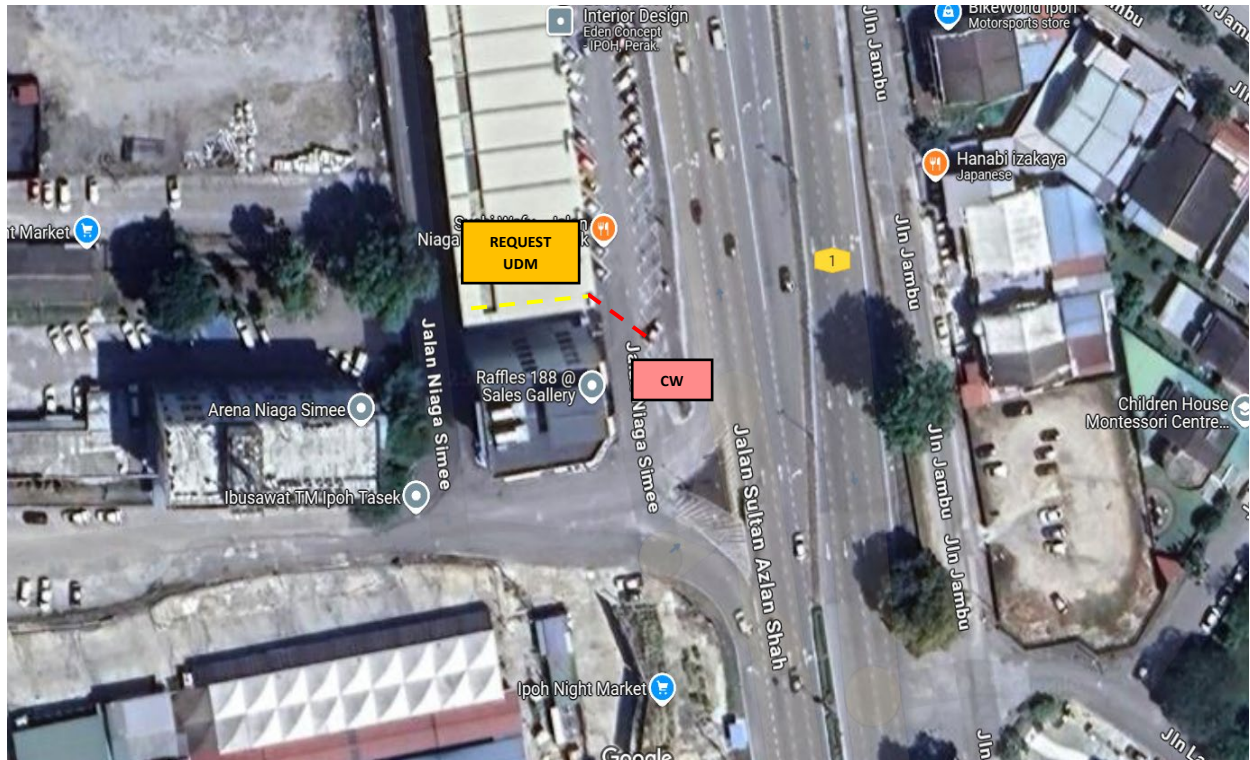


<b>NO. RUJUKAN FAIL:</b>	<b>KUDR/IWK/B/06/25/0658</b>
<b>TARIKH LAWATAN:</b>	<b>04 JUN 2025</b>
<b>DISEDIAKAN OLEH:</b>	<b>NOOR FARAHIN BINTI MOHAMAD FAUZI</b>

**LOKASI PROJEK (GOOGLE MAPS) :-**

Koordinat Mula: 4.61582, 101.116568

Koordinat Akhir: 4.615738, 101.116642





**Jumlah Jarak: 12 meter**

**RINGKASAN LALUAN :-**


No.	Nama Laluan	Pihak Berkuasa	Jarak (m)
1.	JALAN NIAGA SIMEE	MBI	12
2.			
3.			
<b>Jumlah Jarak:</b>			<b>12 m</b>

**RINGKASAN LAPORAN :-**

Kaedah Cadangan		Jarak, m	Kedalaman, m	Unit	
Horizontal Directional Drilling (HDD)				Meter	
Pipe Jacking				Meter	
Open Cut Trenching (Carriage Way)		12	1.5	Meter	
Open Cut Trenching (Grass Verge Way)				Meter	
<b>Jumlah Jarak :</b>			12	Meter	
Bilangan Pit/ Manhole			Kuantiti	Unit	
Cadangan Manhole (Telekomunikasi)				Nos	
Cadangan Pit HDD				Nos	
Cadangan Saiz Penggalian (Kawasan Open Cut)		Panjang, m	Lebar, m	Kedalaman, m	Unit, m <sup>3</sup>
Carriage Way Open Cut Trenching		12	0.6	1.5	10.8
Grass Verge Way Open Cut Trenching					
Cadangan Pit HDD					
Cadangan Detail Manhole (Telekomunikasi)		Jenis		Nos	
Manhole					
Kelulusan Majlis Tempatan & Pihak Berkuasa		Pihak Berkuasa	Jarak	Unit, m	
Jabatan Kerja Raya (JKR)				Meter	
Pihak Berkuasa Tempatan (PBT)		Majlis Bandaraya Ipoh	12	Meter	
Pejabat Daerah (PD)				Meter	
Jabatan Pengairan Dan Saliran (JPS)				Meter	
Lain-Lain / Tanah Persendirian				Meter	
Nota Tambahan: -					
<ol style="list-style-type: none"> <li>1. Kerja-kerja pengorekan melibatkan jarak sepanjang 12-meter menggunakan kaedah <i>Open Cut Trenching (Carriage Way)</i>.</li> <li>2. Pelan Infrastruktur Utiliti (UDM) dan Pelan Kawalan Trafik (TCP) diperlukan bagi syarat-syarat kelulusan permit.</li> <li>3. Secara keseluruhan, kebenaran akan diberi setelah menyemak kesesuaian kedudukan utiliti yang dimohon melalui Pelan Infrastruktur Utiliti (UDM).</li> </ol>					

Disediakan:	Disemak:
	
Nama: <b>Noor Farahin Binti Mohamad Fauzi</b> Jawatan: <b>Pegawai Koridor Daerah</b> Tarikh: <b>04/06/2025</b>	Nama: <b>Kamarul Azian Kamaruzaman</b> Jawatan: <b>Ketua Unit Operasi</b> Tarikh: <b>04/06/2025</b>

**GAMBAR DI TAPAK PROJEK :-**



**LOKASI KOORDINAT MULA KOREKAN TERBUKA DI JALAN NIAGA SIMEE (SAMBUNGAN DARIPADA EXISTING MANHOLE 4)**



**JAJARAN KOREKAN TERBUKA DI JALAN NIAGA SIMEE (SAMBUNGAN KEPADA EXISTING MANHOLE 5)**



**REQUEST UDM SCANNING DARIPADA EXISTING MANHOLE 3 KE EXISTING MANHOLE 4**



**LAWATAN TAPAK AWALAN BERSAMA WAKIL MBI DAN PEMOHON**