

TAJUK PROJEK:

CADANGAN MEMBINA SKIM PERUMAHAN YANG MENGANDUNGI: (A) 58 UNIT RUMAH TERES SETINGKAT - PT 290346 - PT 290403 (24'-0" X 70' 0") - JENIS A, (B) 10 UNIT RUMAH TERES SETINGKAT - PT 290404 - PT 290413 (24'-0" X 75'-0") - JENIS B, (C) 1 UNIT PENCAWANG PADAT - PT 290414 DI ATAS SEBAHAGIAN PT 283139, BERHAMPIRAN CHANGKAT KANDING, MUKIM HULU KINTA, DAERAH KINTA, PERAK DARUL RIDZUAN. UNTUK TETUAN FANTASTIC CAPABLE SDN. BHD.

LAPORAN LAWATAN TAPAK AWALAN

**KORIDOR
UTILITI**
DARUL RIDZUAN



NO. RUJUKAN FAIL:	KUDR/IWK/B/06/25/0617
TARIKH LAWATAN:	16 JUN 2025
DISEDIAKAN OLEH:	MUHAMMAD HARRITH BIN MUHTAR

LOKASI PROJEK (GOOGLE MAPS) :-

Koordinat Mula : 4.707224,101.145474

Koordinat Akhir : 4.706012,101.145493





Jumlah Jarak: 135 meter

RINGKASAN LALUAN :-


No.	Nama Laluan	Pihak Berkuasa	Jarak (m)
1.	JALAN KINDING RAYA 5	MBI	135 METER
2.			
3.			
4.			
5.			
6.			
7.			
Jumlah Jarak:			135 meter

RINGKASAN LAPORAN :-


Kaedah Cadangan	Jarak, m	Kedalaman, m	Unit	
Horizontal Directional Drilling (HDD)			Meter	
Pipe Jacking			Meter	
Open Cut Trenching (Carriage Way)	135	1.5	Meter	
Open Cut Trenching (Grass Verge Way)			Meter	
Jumlah Jarak :		135	Meter	
Bilangan Pit/ Manhole		Kuantiti	Unit	
Cadangan Manhole (Telekomunikasi)			Nos	
Cadangan Pit HDD			Nos	
Cadangan Pit Pipe Jacking			Nos	
Cadangan Saiz Penggalian (Kawasan Open Cut)	Panjang, m	Lebar, m	Kedalaman, m	Unit, m ³
Carriage Way Open Cut Trenching	135	0.6	1.5	124.2
Grass Verge Way Open Cut Trenching				
Cadangan Pit HDD				
Cadangan Pit Pipe Jacking				
Cadangan Detail Manhole (Telekomunikasi)	Jenis		Nos	
Manhole				
Kelulusan Majlis Tempatan & Pihak Berkuasa	Pihak Berkuasa		Jarak	Unit, m
Jabatan Kerja Raya (JKR)				Meter
Pihak Berkuasa Tempatan (PBT)	Majlis Bandaraya Ipoh		135	Meter
Pejabat Daerah (PD)				Meter
Jabatan Pengairan Dan Saliran (JPS)				Meter
Lain-Lain / Tanah Persendirian				Meter
Nota Tambahan: -				
<ol style="list-style-type: none"> 1. Lawatan tapak pada 16.06.2025 mendapati permohonan pengorekan melibatkan jarak sepanjang 135-meter menggunakan kaedah Open Cut Trenching (carriage way). 2. Pelan Infrastruktur Utiliti (UDM) dan Pelan Kawalan Trafik (TCP) diperlukan bagi syarat-syarat kelulusan permit. 3. Secara keseluruhan, Pihak MBI akan memberikan kebenaran setelah menyemak kesesuaian utiliti berdasarkan Pelan Infrastruktur Utiliti (UDM). 				

Disediakan:	Disemak:
	
Nama: Muhammad Harrith Bin Muhtar Jawatan: penolong Pegawai Koridor Daerah Tarikh: 16/06/2025	Nama: Kamarul Azian Kamaruzaman Jawatan: Pengurus Operasi Tarikh: 16/06/2025

GAMBAR DI TAPAK PROJEK :-



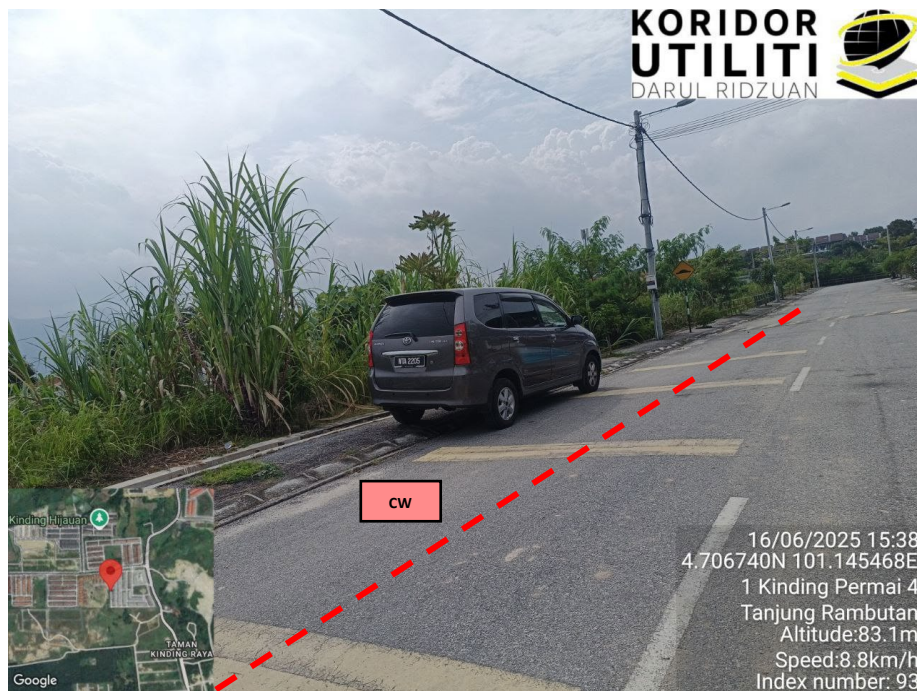
LOKASI KOORDINAT MULA KOREKAN TERBUKA DI JALAN KINDING RAYA 5



JAJARAN KOREKAN TERBUKA DI JALAN KINDING RAYA 5



JAJARAN KOREKAN TERBUKA DI JALAN KINDING RAYA 5



JAJARAN KOREKAN TERBUKA DI JALAN KINDING RAYA 5



LOKASI KOORDINAT AKHIR KOREKAN TERBUKA DI JALAN KINDING RAYA 5